



# Informe MEPC 2015 - 2016



GOBIERNO DE LA REPÚBLICA DE  
**PANAMÁ**



# Objetivo

- **Atender los centros educativos con matrícula menor a 500 estudiantes gestionados a través de las Juntas Comunales.**

**MINISTERIO DE EDUCACIÓN**  
**OFICINA DE ADMINISTRACIÓN DEL FONDO DE EQUIDAD Y CALIDAD DE LA EDUCACIÓN**  
**PROGRAMA MI ESCUELA PRIMERO COMUNITARIO-JUNTAS COMUNALES**

**INFORME DE RESULTADOS 2016**

**PRESENTADO POR:**  
**ELMER MARIN (COORDINADOR)**  
**DANITZA ÁVILA**  
**NICOLE ARIAS**  
**ARNULFO ALONSO**  
**KATHERINE ALCEDO**

**FECHA:**  
**20 DE DICIEMBRE 2016**

## INTRODUCCIÓN

El Gobierno Nacional de la República de Panamá, a través del Ministerio de Educación en coordinación con la Contraloría General de la República ha desarrollado el programa **Mi Escuela Primero Comunitario**.

Dicho programa, inicia en el año 2015 con el propósito general de llevar un mantenimiento básico a los Centros Educativos con matrícula menor a 500 estudiantes a través de las Juntas Comunales del país. Mantenimiento que consiste en proporcionar parte de la pintura del centro educativo, reparación de techo, limpieza de áreas verdes, reparaciones básicas de electricidad, incluyendo cambio de lámparas y abanicos, trabajos básicos de plomería incluyendo cambio de sanitarios, y otras reparaciones básicas como reemplazo de puertas, arreglos de mobiliario escolar, entre otras actividades.

Los fondos para realizar estas reparaciones han sido transferidos del Fondo de Equidad y Calidad de la Educación (FECE) a las Juntas Comunales, de acuerdo con lo establecido por el Decreto Ejecutivo No.1082 de 2 de octubre de 2015 y en el Decreto No. 136-2015-DMYSC de 10 de febrero de 2015, por el cual se aprobó el documento "Procedimientos para la Reparación y/o Mantenimiento de Centros Educativos del Programa Mi Escuela Primero Comunitario del Ministerio de Educación.

El ente gubernamental encargado de la fiscalización del uso de los fondos asignados a las Juntas Comunales es La Contraloría General de la República, quien deberá garantizar el cumplimiento apropiado de las pautas presentadas en el documento denominado "Procedimientos Para La Reparación Y/O Mantenimiento De Centros Educativos Del Programa Mi Escuela Primero Comunitario Del Ministerio De Educación" En él se presenta, una detallada narrativa de los diferentes procesos que lo componen e identifica y desarrolla controles internos que los regulan; con la finalidad de propiciar un nivel de comprensión expedito sobre las responsabilidades ejecutivas y las acciones operativas, que deben ejecutarse para el logro de los fines requeridos.

En este documento se presentará un informe del trabajo realizado en el periodo 2015-2016, la metodología, el impacto y los resultados; así como también algunas experiencias vividas por el equipo de colaboradores de las diferentes Regiones Educativas.

## **METODOLOGÍA**

2015

- ❖ Se armó un equipo de trabajo para brindar capacitaciones sobre el programa Mi Escuela Primero Comunitario.
- ❖ Se procedió a realizar giras a las siguientes regiones educativas: Coclé, Herrera, Los Santos, Bocas del Toro, Chiriquí y Veraguas.
- ❖ Las reuniones eran realizadas en auditorios y Regionales del Ministerio de Educación con excepción de Coclé ya que se hizo en el Consejo Provincial.
- ❖ Las fichas técnicas se recibían en FECE Central y se verificaba que estuviera correcta.
- ❖ Se enviaban subsanaciones a través de notas formales y se enviaba por valija a las diferentes regiones educativas.
- ❖ Cada Región Educativa procedía a hacer las subsanaciones y a enviar de vuelta a FECE Central.

2016

- ❖ Se procedió a hacer reuniones con Contraloría para unificar criterios.
- ❖ Se armó un equipo de trabajo para brindar capacitaciones sobre el programa Mi Escuela Primero Comunitario.
- ❖ Se procedió a realizar giras a todo el país.
- ❖ Las reuniones ya no serían en auditorios ni regionales sino que llegamos a las comunidades.
- ❖ Visitamos varias escuelas con la intención de ayudar a los docentes a hacer el levantamiento de la ficha técnica.
- ❖ Se reciben las fichas técnicas en FECE Central y se verifica que estén correctas.
- ❖ Se aprovecha la tecnología para enviar las subsanaciones por diversos medios de comunicación.
- ❖ Se envían subsanaciones sin necesidad de sacar el expediente completo de la oficina de FECE.
- ❖ Una vez subsanadas, empieza el recorrido por Asesoría Legal, luego pasa a firma de convenio, después a Contraloría y por último al Banco.
- ❖ Se envía una nota de comunicación a cada Honorable Representante indicando el monto asignado por Centro Educativo para iniciar con el mantenimiento básico.

MINISTERIO DE EDUCACIÓN  
OFICINA DE ADMINISTRACIÓN DEL FONDO DE EQUIDAD Y CALIDAD DE LA  
CUADRO DE NECESIDADES

REGIONAL	EQUIPOS INFORMÁTICO				MOBILIARIO			SOFTWARES		REQUIEREN MATERIALES DE OFICINA	REQUIEREN ESPACIO DE TRABAJO	REQUIEREN VEHICULO	REQUIEREN PERSONAL
	COMPUTADORA /IMPRESORA	COPIADORA	SCANNER	CAMARA	SILLA	ESCRITORIO	ARCHIVADOR	PAQUETE DE MICROSOFT OFFICE	PDF	(HOJAS,BOLIGRAFOS,FOLDE RS.ECT)	MTS/2		
BOCAS DEL TORO	2	1	1	2	4	4	2	2	2	SI	50	1	2
CHIRIQUÍ	5	1	0	1	5	0	5	2	2	SI	61	1	3
COCLÉ	5	1	1	2	5	4	2	2	2	SI	0	1	1
COLÓN	6	1	1	2	0	1	3	1	1	SI	60	1	2
DARIÉN	3	1	2	2	3	3	2	1	1	SI	60	1	3
HERRERA	4	1	1	1	0	2	3	3	3	SI	40	1	2
KUNA YALA	3	1	2	2	3	3	2	1	1	SI	50	1	2
LOS SANTOS	3	1	1	1	0	1	3	2	2	SI	0	1	1
PANAMÁ CENTRO	5	1	2	1	0	0	0	2	2	SI	0	1	2
PANAMÁ ESTE	4	1	2	2	1	1	3	2	2	SI	50	1	2
PANAMÁ NORTE	5	1	2	2	5	5	3	0	0	SI	60	1	3
PANAMÁ OESTE	4	2	2	1	2	0	4	2	2	NO	100	1	4
SAN MIGUELITO	6	2	2	1	0	0	0	0	0	NO	0	1	1
VERAGUAS	5	1	1	2	5	5	0	0	0	SI	100	1	1
<b>TOTALES</b>	<b>60</b>	<b>16</b>	<b>20</b>	<b>22</b>	<b>33</b>	<b>29</b>	<b>32</b>	<b>20</b>	<b>20</b>		<b>631</b>	<b>14</b>	<b>29</b>

**MINISTERIO DE EDUCACIÓN**  
**OFICINA DE ADMINISTRACIÓN DEL FONDO DE EQUIDAD Y CALIDAD DE LA EDUCACIÓN**  
**PROGRAMA MI ESCUELA PRIMERO COMUNITARIO**  
**ASIGNACIÓN DE FONDOS A JUNTAS COMUNALES 2015**  
**CONSOLIDADO**

No.	REGIONAL	No. JUNTAS COMUNALES	No. CENTROS EDUCATIVOS BENEFICIADOS	No. ESTUDIANTES BENEFICIADOS	MONTO TOTAL A TRANSFERIR (B/.)
1	PANAMÁ ESTE	15	111	5,419	252,389.90
2	COCLÉ	17	58	6,853	320,693.94
3	VERAGUAS	75	328	25,662.00	1,206,249.44
4	CHIRIQUÍ	60	219	30,272	987,625.58
5	LOS SANTOS	1	1	122	10,057.19
6	BOCAS DEL TORO	2	5	612	15,066.80
7	COLÓN	4	4	182	12,279.17
8	HERRERA	3	5	565	29,044.65
9	PANAMÁ OESTE	1	1	184	4,961.91
	<b>GRAN TOTAL</b>	<b>178</b>	<b>732</b>	<b>69,871</b>	<b>2,838,368.58</b>

**MINISTERIO DE EDUCACIÓN  
OFICINA DE ADMINISTRACIÓN DEL FONDO DE EQUIDAD Y CALIDAD DE LA EDUCACIÓN  
PROGRAMA MI ESCUELA PRIMERO COMUNITARIO  
ASIGNACIÓN DE FONDOS A JUNTAS COMUNALES 2015**

JUNTA COMUNAL/ CORREGIMIENTO	CÓDIGO	CENTRO EDUCATIVO	MATRÍCULA	AULAS	COSTO TOTAL DEL PROYECTO (B/.)	Monto por Actividad (B/.)					
						Pintura	Electricidad	Techo	Limpieza	Plomería	Otros (Incluye flete)
<b>BOCAS DEL TORO</b>											
LAS DELICIAS	1010094	BOCA DE YORKIN	59	3	4,306.24	1,092.67	0.00	271.86	2,400.00	62.67	479.04
MUNUNI	1010199	GAVILÁN	83	2	2,142.11	1,642.11	0.00	0.00	0.00	0.00	500.00
MUNUNI	1010200	C.E.B.G. MAYO	275	3	2,988.17	2,463.17	0.00	0.00	0.00	0.00	525.00
MUNUNI	1010201	TIBRA	112	3	2,988.17	2,463.17	0.00	0.00	0.00	0.00	525.00
MUNUNI	1010306	CABALLERO NUTO	83	4	2,642.11	1,642.11	0.00	0.00	0.00	0.00	1,000.00
<b>CHIRIQUÍ</b>											
ALTO BOQUETE	4010167	ALTO BOQUETE	376	9	5,796.83	2,844.56	141.25	416.28	1,800.00	594.74	0.00
ALTO BOQUETE	4010168	EL FRANCÉS	35	4	3,462.32	879.05	281.93	0.00	1,400.00	194.71	706.63
ALTO BOQUETE	4010169	FRANCÉS ARRIBA	66	4	1,359.58	0.00	279.58	0.00	1,080.00	0.00	0.00
ASERRÍO DE GARICHÉ	4010182	ALTO DE GARICHÉ	25	4	6,056.71	1,083.46	1,485.77	292.83	2,400.00	38.19	756.46
ASERRÍO DE GARICHÉ	4010183	C.E.B.G. ASERRÍO	435	14	10,143.40	2,951.64	978.71	0.00	1,840.00	1,543.16	2,829.89
ASERRÍO DE GARICHÉ	4010184	EL PORTÓN	220	11	5,749.55	2,318.99	748.60	0.00	480.00	1,280.86	921.10
ASERRÍO DE GARICHÉ	4010185	EL ROBLE	39	3	5,586.26	809.87	620.42	128.81	2,400.00	215.40	1,411.76
ASERRÍO DE GARICHÉ	4010186	EXQUISITO	35	4	6,114.14	908.36	388.97	292.83	2,400.00	68.38	2,055.60
ASERRÍO DE GARICHÉ	4010187	GARICHE	150	7	5,855.31	2,867.28	358.35	0.00	1,600.00	351.35	678.33
ASERRÍO DE GARICHÉ	4010188	JACÚ	186	10	8,187.27	2,198.43	2,333.37	0.00	2,720.00	94.69	840.78
ASERRÍO DE GARICHÉ	4010189	LA CELMIRA	182	8	6,988.65	1,732.40	877.34	0.00	800.00	1,196.06	2,382.85
ASERRÍO DE GARICHÉ	4010190	LA LIBERTAD	68	5	6,400.33	1,316.99	0.00	292.83	2,560.00	246.28	1,984.23
ASERRÍO DE GARICHÉ	4010191	LA UNIÓN	17	3	4,389.16	887.42	724.13	292.83	960.00	461.06	1,063.72
ASERRÍO DE GARICHÉ	4010192	LOS AZULES	54	4	5,201.26	1,184.31	90.20	299.63	2,880.00	612.67	134.45
ASERRÍO DE GARICHÉ	4010193	QUEBRADA GRANDE	42	4	6,090.96	1,083.46	921.24	221.78	2,400.00	169.28	1,295.20
ASERRÍO DE GARICHÉ	4010194	SAN ISIDRO	205	11	8,348.70	2,464.99	432.29	0.00	2,988.00	427.95	2,035.47
ASERRÍO DE GARICHÉ	4010195	SAN PEDRO	150	6	4,170.10	1,283.01	568.86	0.00	480.00	476.87	1,361.36
BOCA DEL MONTE	4010498	ANASTACIO ALVARADO	20	2	935.10	695.10	0.00	0.00	240.00	0.00	0.00
BOCA DEL MONTE	4010499	BOCA DEL MONTE	184	11	5,850.57	2,228.57	1,051.14	330.71	600.00	0.00	1,640.15
BOCA DEL MONTE	4010500	LAS VUELTAS	86	2	2,158.38	1,302.19	206.19	0.00	400.00	0.00	250.00
BOCA DEL MONTE	4010502	SÁBALO	51	3	2,078.61	1,132.51	296.06	50.04	600.00	0.00	0.00
BOQUERÓN	4010134	Antonio RÍOS SAAVEDRA	433	10	12,914.21	2,999.55	2,956.44	0.00	1,600.00	2,363.29	2,994.93
BOQUERÓN	4010135	LA MESETA	108	4	5,363.73	2,368.80	0.00	0.00	0.00	0.00	2,994.93
BOQUERÓN	4010136	C.E.B.G. MACANO	153	7	8,088.31	2,733.38	0.00	0.00	2,360.00	0.00	2,994.93
BREÑON	4010459	BREÑON	24	2	1,431.62	831.62	0.00	0.00	600.00	0.00	0.00
BREÑON	4010460	OJO DE AGUA	33	2	1,142.05	642.05	0.00	0.00	500.00	0.00	0.00
BREÑON	4010461	SALSIPUEDES	54	3	2,520.69	933.59	0.00	0.00	320.00	0.00	1,267.10
BUGABA	4010196	BUGABA	48	3	5,921.06	1,817.73	1,310.77	0.00	1,440.00	1,352.56	0.00



JUNTA COMUNAL/ CORREGIMIENTO	CÓDIGO	CENTRO EDUCATIVO	MATRÍCULA	AULAS	COSTO TOTAL DEL PROYECTO (B/.)	Monto por Actividad (B/.)					
						Pintura	Electricidad	Techo	Limpieza	Plomería	Otros (Incluye flete)
BUGABA	4010545	BRISAS DEL RÍO	98	4	4,481.79	1,967.16	1,501.55	0.00	360.00	653.08	0.00
CALDERA	4010160	C.E.B.G. CALDERA	255	11	7,750.94	0.00	971.41	481.00	2,925.00	386.60	2,986.93
CALDERA	4010162	PUEBLO NUEVO	22	2	3,220.12	594.05	56.82	281.00	600.00	388.25	1,300.00
CANTA GALLO	4010002	CANTA GALLO	127	4	7,354.36	2,918.53	335.96	0.00	1,600.00	570.66	1,929.21
CERRO DE PATENA	4010119	C.E.B.G. CERRO PATENA	285	10	1,636.52	1,463.39	93.13	0.00	0.00	0.00	80.00
CERRO DE PATENA	4010121	JENGIBRE	328	6	2,021.32	1,526.57	414.75	0.00	0.00	0.00	80.00
CERRO DE PATENA	4010122	CERRO MADERA	78	4	1,848.79	963.30	193.25	0.00	0.00	0.00	692.24
CERRO PUNTA	4010199	FERNANDO ELETA ALMARÁ	127	6	5,496.86	1,314.45	274.94	161.13	1,600.00	37.33	2,109.01
CERRO PUNTA	4010200	LAS NUBES	15	2	3,696.63	712.42	21.93	0.00	2,400.00	32.33	529.95
CERRO PUNTA	4010201	NUEVA SUIZA	74	4	4,308.59	941.94	414.28	339.13	640.10	472.10	1,501.04
CERRO PUNTA	4010234	PASO ANCHO	437	13	8,708.92	1,768.20	297.12	0.00	2,400.00	1,593.49	2,650.11
CHICHICA	4010372	CHICHICA	337	16	3,245.68	2,958.72	0.00	286.96	0.00	0.00	0.00
CHICHICA	4010374	PORTORRICA	248	10	4,596.42	2,534.76	804.94	474.48	0.00	0.00	782.24
CHICHICA	4010375	C.E.B.G. TIJERA	185	6	3,429.85	764.00	128.85	574.48	0.00	0.00	1,962.52
CHICHICA	4010376	ALTO ESTRELLA	218	8	3,889.09	1,890.73	0.00	0.00	0.00	0.00	1,998.36
DAVID	4010245	BARRIADA VICTORIANO LO	295	13	4,644.92	2,945.61	370.71	0.00	500.00	340.53	488.07
DAVID	4010246	LASSONDE	486	12	6,998.15	2,945.61	551.91	84.09	500.00	1,314.85	1,601.69
DAVID	4010247	DOLEGUITA	452	18	8,866.70	2,945.61	1,859.97	451.51	1,600.00	1,700.09	309.52
DAVID	4010252	NUEVO VEDADO	308	12	9,885.87	2,945.61	2,427.17	419.47	1,000.00	778.81	2,314.81
DAVID	4010253	PORTACHUELO	74	4	4,496.72	1,617.40	1,385.14	169.19	500.00	594.10	230.89
DAVID	4010256	MARÍA OLIMPIA DE OBALD	490	12	6,062.14	2,945.61	880.08	126.14	640.00	786.15	684.16
DAVID	4010257	SAN CRISTÓBAL	391	17	4,773.94	2,945.61	567.20	0.00	240.00	909.79	111.34
DAVID	4010259	SANTA CRUZ	234	12	7,072.08	2,945.61	973.90	84.09	1,200.00	1,288.56	579.92
DAVID	4010260	EL VARITAL	333	15	9,444.97	2,945.61	603.15	438.67	720.00	2,151.54	2,586.00
DAVID	4010261	NUEVO AMANECER	186	6	3,771.45	1,505.98	491.35	52.05	384.00	874.27	463.80
DOLEGA	4010302	EL FLOR	87	4	2,583.67	0.00	0.00	0.00	400.00	973.64	1,210.03
DOMINICAL	4010480	ALTO BONITO	6	1	1,739.20	570.38	246.68	0.00	0.00	0.00	922.14
DOMINICAL	4010484	CAÑA BLANCA ARRIBA	6	1	1,374.95	574.95	0.00	0.00	800.00	0.00	0.00
DOMINICAL	4010485	CAÑA BLANCA ABAJO	9	2	3,722.30	1,341.60	0.00	795.10	1,500.00	0.00	0.00
DOMINICAL	4010486	CERRO PAJA	10	2	3,832.64	580.78	244.36	0.00	0.00	0.00	3,007.50
DOMINICAL	4010487	DOMINICAL	134	9	2,678.88	1,633.16	295.72	0.00	0.00	0.00	750.00
DOS RÍOS	4010309	JOSÉ LUCINIO LARA	88	12	3,745.61	2,938.08	294.57	0.00	0.00	107.39	405.57
EL TEJAR	4010010	EL TEJAR	111	7	6,286.03	1,473.77	1,140.94	0.00	1,200.00	717.20	1,754.12
EL TEJAR	4010011	LA PITA	84	5	5,729.02	1,739.30	1,330.57	0.00	540.00	1,070.96	1,048.19
EL TEJAR	4010012	LOMA DE SAN PEDRO	42	3	5,369.65	805.75	2,122.51	0.00	270.00	995.77	1,175.62
EL TEJAR	4020042	COLEGIO SECUNDARIO DE	469	21	10,754.85	1,949.52	2,751.60	0.00	2,400.00	1,243.90	2,409.83
GÓMEZ	4010203	GÓMEZ	155	6	7,333.04	1,648.44	2,736.31	0.00	1,280.00	405.20	1,263.09

JUNTA COMUNAL/ CORREGIMIENTO	CÓDIGO	CENTRO EDUCATIVO	MATRÍCULA	AULAS	COSTO TOTAL DEL PROYECTO (B/.)	Monto por Actividad (B/.)					
						Pintura	Electricidad	Techo	Limpieza	Plomería	Otros (Incluye flete)
GÓMEZ	4010204	GÓMEZ ABAJO	91	4	3,829.83	1,524.31	256.35	0.00	960.00	1,089.17	0.00
GÓMEZ	4010205	LA MESETA	25	3	2,188.47	633.45	379.56	0.00	640.00	535.46	0.00
GÓMEZ	4010206	SAN MIGUEL DE EXQUISITO	122	6	3,106.19	1,228.46	1,237.73	0.00	640.00	0.00	0.00
GUALACA	4010325	BELLA VISTA	75	5	4,027.70	1,393.06	0.00	0.00	980.00	620.92	1,033.72
GUALACA	4010326	GUALACA	500	9	3,006.85	0.00	43.04	0.00	980.00	796.40	1,187.41
GUALACA	4010328	HIGUERÓN	80	4	3,448.48	989.53	314.58	0.00	800.00	453.88	890.49
GUALACA	4010329	LA ESPERANZA	15	1	1,771.47	595.25	0.00	0.00	960.00	0.00	216.22
GUALACA	4010330	LOS PLANES	17	2	755.25	595.25	0.00	0.00	160.00	0.00	0.00
GUALACA	4010331	ING. SEBASTIÁN SÁNCHEZ	23	4	1,881.36	619.05	0.00	0.00	960.00	155.23	147.08
HATO JOBO	4010362	HATO JOBO	135	10	3,158.52	2,037.20	52.27	299.82	200.00	0.00	569.23
HATO JOBO	4010363	KABOY	238	7	3,080.56	1,441.33	274.43	404.80	960.00	0.00	0.00
JARAMILLO	4010157	ALTO JARAMILLO	29	3	3,138.91	984.44	539.41	42.50	0.00	547.52	1,025.04
JARAMILLO	4010161	ESTRELLA LOS VALLES	40	2	1,668.00	984.44	204.97	0.00	0.00	478.59	0.00
JARAMILLO	4010170	JARAMILLO ABAJO	55	3	1,450.86	984.44	289.32	42.31	0.00	134.79	0.00
JARAMILLO	4010171	JARAMILLO ARRIBA	81	4	3,987.55	1,219.46	389.41	42.31	0.00	627.97	1,708.40
JUAY	4010492	JUAY	32	3	3,704.18	777.58	1,016.09	193.81	800.00	0.00	916.70
JUAY	4010558	C.E.B.G. BOCA DE MACHO	116	7	2,783.96	0.00	0.00	313.81	800.00	0.00	1,670.15
LA CONCEPCIÓN	4010175	BUGABITA	240	10	4,490.60	2,021.12	926.64	313.50	150.00	914.66	164.68
LA CONCEPCIÓN	4010177	EL PORVENIR	342	16	2,742.18	0.00	656.02	0.00	360.00	568.33	1,157.83
LA CONCEPCIÓN	4010178	JUSTO ABEL CASTILLO	480	30	4,841.56	2,068.03	488.20	0.00	0.00	1,228.64	1,056.69
LA CONCEPCIÓN	4010179	SAN MIGUEL DEL YUCO	42	4	1,239.48	763.79	5.17	222.92	150.00	71.55	26.05
LA CONCEPCIÓN	4010180	SAN VICENTE	84	5	1,021.63	0.00	13.63	0.00	300.00	152.26	555.74
LA CONCEPCIÓN	4010240	CUESTA DE PIEDRA	83	5	2,116.72	0.00	42.27	0.00	0.00	289.22	1,785.23
LA ESTRELLA	4010208	LA ESTRELLA	149	10	9,947.40	2,368.25	2,352.89	0.00	1,600.00	1,680.26	1,946.00
LA ESTRELLA	4010209	LA TRANCA	257	7	4,874.42	1,224.76	1,674.31	0.00	0.00	579.81	1,395.54
LA ESTRELLA	4010210	SIOGUI ABAJO N°1	53	4	6,278.67	2,268.49	2,276.95	0.00	480.00	852.56	400.67
LA ESTRELLA	4010211	SIOGUI ABAJO N°2	80	7	5,300.62	1,973.70	2,219.22	0.00	480.00	198.86	428.84
LA ESTRELLA	4010212	SIOGUI ARRIBA	62	5	6,848.66	2,010.29	2,352.29	845.60	800.00	554.96	285.52
LAJAS ADENTRO	4010493	LAJAS ADENTRO	134	7	12,641.90	2,709.13	2,887.26	310.46	2,880.00	862.12	2,992.93
LAS LAJAS	4010490	EL PARAISO	30	2	3,673.66	516.42	703.60	0.00	1,200.00	231.67	1,021.97
LAS LAJAS	4010491	LAS LAJAS	135	18	11,818.05	2,728.66	2,882.94	0.00	2,960.00	1,031.75	2,214.70
LAS LAJAS	4020041	COLEGIO SECUNDARIO DE	489	23	12,622.26	2,926.10	2,919.88	0.00	2,400.00	1,907.48	2,468.80
LAS TINAJAS	4010323	LAS TINAJAS	200	8	4,467.88	1,725.94	1,545.28	239.88	400.00	232.59	324.19
LAS TINAJAS	4010324	LOMA ALTA	15	2	2,058.71	758.66	0.00	0.00	0.00	0.00	1,300.05
LAS TINAJAS	4010555	LOS PALOMOS	32	2	3,045.29	0.00	0.00	0.00	271.85	2,773.44	0.00
LIMONES	4010041	BELLA VISTA	46	3	3,702.59	1,012.85	858.36	1,080.81	640.00	110.57	0.00
LIMONES	4010042	CAÑA BLANCA	20	2	1,681.62	614.95	26.13	720.54	320.00	0.00	0.00

JUNTA COMUNAL/ CORREGIMIENTO	CÓDIGO	CENTRO EDUCATIVO	MATRÍCULA	AULAS	COSTO TOTAL DEL PROYECTO (B/.)	Monto por Actividad (B/.)					
						Pintura	Electricidad	Techo	Limpieza	Plomería	Otros (Incluye flete)
GÓMEZ	4010204	GÓMEZ ABAJO	91	4	3,829.83	1,524.31	256.35	0.00	960.00	1,089.17	0.00
GÓMEZ	4010205	LA MESETA	25	3	2,188.47	633.45	379.56	0.00	640.00	535.46	0.00
GÓMEZ	4010206	SAN MIGUEL DE EXQUISITO	122	6	3,106.19	1,228.46	1,237.73	0.00	640.00	0.00	0.00
GUALACA	4010325	BELLA VISTA	75	5	4,027.70	1,393.06	0.00	0.00	980.00	620.92	1,033.72
GUALACA	4010326	GUALACA	500	9	3,006.85	0.00	43.04	0.00	980.00	796.40	1,187.41
GUALACA	4010328	HIGUERÓN	80	4	3,448.48	989.53	314.58	0.00	800.00	453.88	890.49
GUALACA	4010329	LA ESPERANZA	15	1	1,771.47	595.25	0.00	0.00	960.00	0.00	216.22
GUALACA	4010330	LOS PLANES	17	2	755.25	595.25	0.00	0.00	160.00	0.00	0.00
GUALACA	4010331	ING. SEBASTIÁN SÁNCHEZ	23	4	1,881.36	619.05	0.00	0.00	960.00	155.23	147.08
HATO JOBO	4010362	HATO JOBO	135	10	3,158.52	2,037.20	52.27	299.82	200.00	0.00	569.23
HATO JOBO	4010363	KABOY	238	7	3,080.56	1,441.33	274.43	404.80	960.00	0.00	0.00
JARAMILLO	4010157	ALTO JARAMILLO	29	3	3,138.91	984.44	539.41	42.50	0.00	547.52	1,025.04
JARAMILLO	4010161	ESTRELLA LOS VALLES	40	2	1,668.00	984.44	204.97	0.00	0.00	478.59	0.00
JARAMILLO	4010170	JARAMILLO ABAJO	55	3	1,450.86	984.44	289.32	42.31	0.00	134.79	0.00
JARAMILLO	4010171	JARAMILLO ARRIBA	81	4	3,987.55	1,219.46	389.41	42.31	0.00	627.97	1,708.40
JUAY	4010492	JUAY	32	3	3,704.18	777.58	1,016.09	193.81	800.00	0.00	916.70
JUAY	4010558	C.E.B.G. BOCA DE MACHO	116	7	2,783.96	0.00	0.00	313.81	800.00	0.00	1,670.15
LA CONCEPCIÓN	4010175	BUGABITA	240	10	4,490.60	2,021.12	926.64	313.50	150.00	914.66	164.68
LA CONCEPCIÓN	4010177	EL PORVENIR	342	16	2,742.18	0.00	656.02	0.00	360.00	568.33	1,157.83
LA CONCEPCIÓN	4010178	JUSTO ABEL CASTILLO	480	30	4,841.56	2,068.03	488.20	0.00	0.00	1,228.64	1,056.69
LA CONCEPCIÓN	4010179	SAN MIGUEL DEL YUCO	42	4	1,239.48	763.79	5.17	222.92	150.00	71.55	26.05
LA CONCEPCIÓN	4010180	SAN VICENTE	84	5	1,021.63	0.00	13.63	0.00	300.00	152.26	555.74
LA CONCEPCIÓN	4010240	CUESTA DE PIEDRA	83	5	2,116.72	0.00	42.27	0.00	0.00	289.22	1,785.23
LA ESTRELLA	4010208	LA ESTRELLA	149	10	9,947.40	2,368.25	2,352.89	0.00	1,600.00	1,680.26	1,946.00
LA ESTRELLA	4010209	LA TRANCA	257	7	4,874.42	1,224.76	1,674.31	0.00	0.00	579.81	1,395.54
LA ESTRELLA	4010210	SIOGUI ABAJO N°1	53	4	6,278.67	2,268.49	2,276.95	0.00	480.00	852.56	400.67
LA ESTRELLA	4010211	SIOGUI ABAJO N°2	80	7	5,300.62	1,973.70	2,219.22	0.00	480.00	198.86	428.84
LA ESTRELLA	4010212	SIOGUI ARRIBA	62	5	6,848.66	2,010.29	2,352.29	845.60	800.00	554.96	285.52
LAJAS ADENTRO	4010493	LAJAS ADENTRO	134	7	12,641.90	2,709.13	2,887.26	310.46	2,880.00	862.12	2,992.93
LAS LAJAS	4010490	EL PARAISO	30	2	3,673.66	516.42	703.60	0.00	1,200.00	231.67	1,021.97
LAS LAJAS	4010491	LAS LAJAS	135	18	11,818.05	2,728.66	2,882.94	0.00	2,960.00	1,031.75	2,214.70
LAS LAJAS	4020041	COLEGIO SECUNDARIO DE I	489	23	12,622.26	2,926.10	2,919.88	0.00	2,400.00	1,907.48	2,468.80
LAS TINAJAS	4010323	LAS TINAJAS	200	8	4,467.88	1,725.94	1,545.28	239.88	400.00	232.59	324.19
LAS TINAJAS	4010324	LOMA ALTA	15	2	2,058.71	758.66	0.00	0.00	0.00	0.00	1,300.05
LAS TINAJAS	4010555	LOS PALOMOS	32	2	3,045.29	0.00	0.00	0.00	271.85	2,773.44	0.00
LIMONES	4010041	BELLA VISTA	46	3	3,702.59	1,012.85	858.36	1,080.81	640.00	110.57	0.00
LIMONES	4010042	CAÑA BLANCA	20	2	1,681.62	614.95	26.13	720.54	320.00	0.00	0.00

JUNTA COMUNAL/ CORREGIMIENTO	CÓDIGO	CENTRO EDUCATIVO	MATRÍCULA	AULAS	COSTO TOTAL DEL PROYECTO (B/.)	Monto por Actividad (B/.)					
						Pintura	Electricidad	Techo	Limpieza	Plomería	Otros (Incluye flete)
LIMONES	4010043	PUERTO Balsa	4	1	1,108.15	239.75	26.13	360.27	320.00	93.50	68.50
LIMONES	4010044	PUNTA BURICA	43	2	70.63	0.00	26.13	44.50	0.00	0.00	0.00
LIMONES	4010045	QUEBRADA DE TALLO	45	3	2,679.25	802.55	45.75	1,080.81	640.00	110.14	0.00
LIMONES	4020005	PRIMER CICLO DE PUNTA B	63	6	8,848.61	1,585.40	1,437.52	720.54	3,000.00	2,036.65	68.50
LOS ANASTACIOS	4010310	CAIMITO	80	6	5,088.79	2,222.28	828.32	0.00	773.12	433.93	831.14
LOS ANASTACIOS	4010311	LOS ANASTACIOS	154	6	2,553.16	0.00	740.65	1,277.44	535.07	0.00	0.00
LOS ANASTACIOS	4010312	RINCÓN LARGO	81	4	3,850.19	0.00	250.07	0.00	2,943.04	414.56	242.52
LOS ÁNGELES	4010338	EUTIMIA B. DE NIETO	120	5	8,287.41	1,390.10	1,425.92	84.19	2,800.00	287.20	2,300.00
LOS ÁNGELES	4010339	LOS BONGOS	11	3	4,897.24	1,266.11	0.00	84.19	2,900.00	146.94	500.00
LOS NARANJOS	4010172	ALTO QUIEL	112	8	1,822.56	1,822.56	0.00	0.00	0.00	0.00	0.00
LOS NARANJOS	4010173	OCTAVIO LÓPEZ PASCAL	438	21	7,520.13	1,854.32	2,373.52	0.00	0.00	2,137.43	1,154.86
MARACA	4010394	CERRO CACICÓN	282	10	7,718.58	2,999.86	956.24	0.00	900.00	0.00	2,862.48
MARACA	4010395	LLANO MAJAGUA	257	10	1,945.40	0.00	148.53	0.00	450.00	0.00	1,346.87
MARACA	4010396	PEÑA PRIETA	465	8	6,611.98	2,478.44	0.00	0.00	1,200.00	0.00	2,933.54
MARACA	4010397	TEBUJO	435	7	1,589.84	0.00	299.05	0.00	250.00	0.00	1,040.79
MARACA	4010544	LAGUNA	99	5	4,653.64	1,258.11	0.00	0.00	1,500.00	0.00	1,895.53
MONTE LIRIO	4010469	MONTE LIRIO	425	15	8,014.26	2,495.72	452.27	0.00	1,600.00	1,420.05	2,046.22
MONTE LIRIO	4010471	SAN Antonio	120	9	4,247.36	0.00	1,759.02	292.83	640.00	1,072.33	483.18
MONTE LIRIO	4010473	SANTA CLARA ABAJO	67	3	2,604.77	730.57	217.00	0.00	1,000.00	76.78	580.42
MONTE LIRIO	4010569	SAN Antonio ARRIBA	57	2	2,741.84	506.57	406.93	0.00	720.00	156.84	951.50
NUEVO MÉXICO	4010004	CHIRIQUÍ VIEJO	117	5	5,859.68	1,414.87	1,069.87	743.50	1,480.00	770.24	381.20
NUEVO MÉXICO	4010007	LAS MERCEDES	125	5	4,083.26	1,414.87	809.45	0.00	1,480.00	378.94	0.00
PALMIRA	4010164	DOMINGO FAUSTINO SARM	25	4	1,981.60	1,017.80	345.99	221.30	396.51	0.00	0.00
PALMIRA	4010165	PALMIRA	253	12	4,572.28	2,192.28	0.00	0.00	660.00	0.00	1,720.00
PALMIRA	4010166	PALMIRA ABAJO	69	5	3,677.50	1,083.11	385.29	182.68	1,500.00	526.42	0.00
PEDREGAL	4010152	LA GUINEA	209	14	7,613.34	2,999.30	1,190.32	510.18	300.00	363.54	2,250.00
PEDREGAL	4010153	LA VICTORIA	187	12	10,399.20	2,994.47	2,859.30	346.20	720.00	859.23	2,620.00
PEDREGAL	4010154	PEDREGALITO	19	4	5,357.92	1,417.08	1,418.12	510.18	800.00	372.54	840.00
PEÑA BLANCA	4010404	C.E.B.G. GUAYABAL DE PEÑ	361	10	1,390.69	1,215.69	0.00	0.00	175.00	0.00	0.00
PEÑA BLANCA	4010405	PEÑA BLANCA (SECUNDARI	220	5	1,074.63	749.63	0.00	0.00	325.00	0.00	0.00
PEÑA BLANCA	4010407	CERRO VENADO	169	7	1,052.00	789.50	0.00	0.00	262.50	0.00	0.00
PEÑA BLANCA	4010408	CERRO MIEL	195	12	1,493.90	1,293.90	0.00	0.00	200.00	0.00	0.00
PEÑA BLANCA	4010410	C.E.B.G. ALTO CIÉNAGA	194	7	973.14	723.14	0.00	0.00	250.00	0.00	0.00
PLAZA CAISÁN	4010476	ALTO LA MINA	69	5	2,740.03	463.83	693.43	0.00	800.00	338.53	444.24
PLAZA CAISÁN	4010477	C.E.B.G. CAISÁN FUERTES C	480	16	5,968.27	2,950.63	576.67	261.17	745.00	163.36	1,271.44
PLAZA CAISÁN	4010478	CAISÁN ARRIBA	50	3	2,609.35	631.75	510.06	0.00	900.00	122.93	444.61
PLAZA CAISÁN	4010479	CAISÁN PRIMAVERA	52	2	2,898.90	193.02	867.76	352.06	900.00	27.07	558.99

JUNTA COMUNAL/ CORREGIMIENTO	CÓDIGO	CENTRO EDUCATIVO	MATRÍCULA	AULAS	COSTO TOTAL DEL PROYECTO (B/.)	Monto por Actividad (B/.)					
						Pintura	Electricidad	Techo	Limpieza	Plomería	Otros (Incluye flete)
POTRERILLO ABAJO	4010303	LA ACEQUIA	21	2	3,957.33	661.15	0.00	370.57	855.00	379.00	1,766.61
POTRERILLO ABAJO	4010316	C.E.B.G. ELIFENIA STAFF	293	11	10,348.23	2,930.65	1,066.73	1,832.04	500.00	1,087.23	2,931.58
POTRERILLOS ARRIBA	4010313	CABECERA DE COCHEA	35	3	3,440.52	869.27	809.98	0.00	960.00	201.27	600.00
POTRERILLOS ARRIBA	4010314	C.E.B.G. FÉLIX Antonio LAR	263	10	7,631.05	2,443.24	1,647.81	0.00	2,640.00	0.00	900.00
POTRERILLOS ARRIBA	4040001	ARTURO MIRÓ	20	2	3,930.63	0.00	351.80	0.00	2,400.00	183.43	995.40
POTRERO DE CAÑA	4010532	POTRERO DE CAÑA	194	8	4,275.72	1,341.84	1,510.70	313.59	0.00	26.05	1,083.54
PROGRESO	4010046	PASO CANOAS ARRIBA	167	8	4,580.91	2,561.88	675.12	62.24	762.50	519.17	0.00
PROGRESO	4010047	CHUCHUPATE	290	8	4,074.49	2,320.30	886.02	55.96	540.00	272.21	0.00
PROGRESO	4010048	COLORADO CENTRO	35	4	3,612.60	1,244.79	824.11	404.62	475.00	104.08	560.00
PROGRESO	4010049	COLORADO KM 32	180	8	5,829.28	2,580.82	1,328.36	429.62	585.00	65.48	840.00
PROGRESO	4010050	CUERVITO	146	5	4,568.54	1,948.85	845.03	322.78	1,040.00	393.46	18.42
PROGRESO	4010051	PASO CANOAS ABAJO	87	5	3,565.24	770.31	919.02	0.00	550.00	734.29	591.62
PROGRESO	4010053	PROGRESO	496	13	2,605.10	0.00	1,092.60	0.00	0.00	85.04	1,427.46
QUEBRADA DE PIEDRA	4010533	ALTO LAGUNA	20	2	550.42	550.42	0.00	0.00	0.00	0.00	0.00
QUEBRADA DE PIEDRA	4010534	LA ENSENADA	15	2	550.42	550.42	0.00	0.00	0.00	0.00	0.00
QUEBRADA DE PIEDRA	4010535	NATA DE TOLÉ	59	5	1,042.09	1,042.09	0.00	0.00	0.00	0.00	0.00
QUEBRADA DE PIEDRA	4010536	C.E.B.G. QUEBRADA DE PIE	121	6	1,042.09	1,240.03	0.00	0.00	0.00	0.00	0.00
QUEBRADA LORO	4010365	C.E.B.G. CERRO BRISA	350	15	5,636.71	2,370.21	0.00	0.00	600.00	0.00	2,666.50
QUEBRADA LORO	4010543	CAÑAZAS	65	3	1,623.16	325.03	0.00	176.49	0.00	0.00	1,121.67
REMEDIOS	4010449	Antonio ANGUIZOLA	472	22	11,419.12	2,930.99	2,938.95	0.00	900.00	2,407.46	2,241.72
REMEDIOS	4020013	PRIMER CICLO ARTURO D. F	222	12	11,304.36	2,816.23	2,938.95	0.00	900.00	2,407.46	2,241.72
RÍO SERENO	4010452	ALTAMIRA	76	4	3,247.59	1,535.45	109.91	363.42	750.00	128.81	360.00
RÍO SERENO	4010453	EL CERRÓN	63	5	2,549.85	1,347.11	33.82	332.93	720.00	115.99	0.00
RÍO SERENO	4010455	MIRAFLORES	162	9	3,462.09	2,173.82	0.00	363.42	320.00	214.85	390.00
RÍO SERENO	4010457	PIEDRA DE CANDELA	211	12	4,140.12	1,907.02	290.81	363.35	650.00	568.94	360.00
RÍO SERENO	4010458	UNIÓN INTERNACIONAL	60	4	1,417.42	875.49	74.99	332.93	0.00	134.01	0.00
ROKÁ	4010413	ALTO CONEJO	194	8	2,279.12	2,045.90	0.00	0.00	240.00	0.00	493.22
ROKÁ	4010414	CERRO JAVILLA	187	3	2,738.84	839.92	514.76	379.88	240.00	139.45	624.83
ROKÁ	4010418	GUACAMAYA	193	6	2,228.79	0.00	0.00	605.57	960.00	0.00	663.22
ROVIRA	4010317	EL BANCO	27	2	2,615.91	1,474.24	248.85	0.00	0.00	20.30	872.52
ROVIRA	4010318	MAYOR MARTÍN GONZÁLEZ	11	2	1,012.20	638.39	53.54	0.00	195.21	125.06	0.00
ROVIRA	4010319	PALMA REAL	72	5	1,950.20	1,464.24	144.08	147.04	0.00	76.24	118.60
ROVIRA	4010320	ROVIRA ARRIBA	96	5	2,400.11	1,452.31	522.22	0.00	0.00	283.88	141.70
ROVIRA	4010321	BANCO DE PALMIRA	21	1	1,458.27	907.23	29.80	136.40	0.00	242.53	202.31
SAN ANDRÉS	4010213	LA ESPERANZA	28	2	3,160.41	1,501.81	0.00	705.33	320.00	633.27	0.00
SAN ANDRÉS	4010214	QUEBRADA LLANA	9	2	3,819.96	1,114.38	0.00	432.85	560.00	555.20	1,157.53
SAN ANDRÉS	4010216	SAN FRANCISCO	83	8	12,429.31	3,117.57	703.71	815.87	2,800.00	1,999.00	2,993.16

JUNTA COMUNAL/ CORREGIMIENTO	CÓDIGO	CENTRO EDUCATIVO	MATRÍCULA	AULAS	COSTO TOTAL DEL PROYECTO (B/.)	Monto por Actividad (B/.)					
						Pintura	Electricidad	Techo	Limpieza	Plomería	Otros (Incluye flete)
SAN ANDRÉS	4020002	C.E.B.G. SAN ANDRÉS/SECU	185	12	7,532.86	1,756.65	2,248.74	0.00	3,000.00	527.47	0.00
SAN ANDRÉS	4020002	IPT SAN ANDRÉS	220	12	10,824.37	2,996.80	1,352.77	247.83	3,000.00	229.19	2,997.78
SANTA CLARA	4010470	PALMARITO	76	7	3,341.36	1,910.05	181.01	0.00	1,200.00	50.30	0.00
SANTA CLARA	4010472	SANTA CLARA	352	13	7,140.71	2,925.67	744.13	0.00	2,250.00	714.40	506.51
SANTA CLARA	4010474	RÍO GUISADO	88	5	4,716.93	1,346.74	1,527.36	298.90	800.00	548.41	195.52
SANTA CRUZ (RENACIMIENTO)	4010481	BAITUN ABAJO	64	3	5,266.81	428.58	0.00	0.00	2,670.00	50.33	2,117.90
SANTA CRUZ (RENACIMIENTO)	4010482	BAITUN ARRIBA	60	3	5,773.18	1,038.33	856.61	34.45	2,884.00	799.79	160.00
SANTA CRUZ (RENACIMIENTO)	4010483	BONITA	53	6	9,961.15	2,425.97	1,554.27	65.44	2,616.60	411.87	2,887.00
SANTA CRUZ (RENACIMIENTO)	4010488	SALITRAL	156	8	10,579.01	2,713.93	1,540.33	407.57	2,511.45	497.81	2,907.92
SANTA CRUZ (RENACIMIENTO)	4010489	SANTA CRUZ	42	5	6,545.15	1,646.00	946.49	256.29	617.40	0.00	3,078.97
SANTA CRUZ (SAN FÉLIX)	4010495	SANTA CRUZ (SAN FÉLIX)	48	3	5,831.75	1,917.76	1,061.68	310.46	720.00	258.75	1,563.10
SANTA MARTA	4010140	OJO DE AGUA	12	1	1,042.75	406.65	195.54	0.00	240.00	10.56	190.00
SANTA MARTA	4010217	BIJAGUAL N°1	12	2	2,034.75	959.26	313.62	114.37	320.00	0.00	327.50
SANTA MARTA	4010218	SANTA MARTA	436	18	6,680.36	2,389.80	907.02	77.92	320.00	498.12	2,487.50
SANTA MARTA	4010219	BIJAGUAL N°2	32	2	2,576.17	957.66	670.47	0.00	320.00	150.54	477.50
SANTA ROSA	4010220	CAMARÓN ARRIBA	100	3	2,379.16	992.64	146.88	74.42	960.00	0.00	205.22
SANTA ROSA	4010220	BAJO FRÍO	9	2	906.65	0.00	0.00	0.00	800.00	0.00	106.65
SANTA ROSA	4010222	EL SANTO	124	6	3,422.00	1,946.14	222.73	0.00	960.00	293.13	0.00
SANTA ROSA	4010223	SANTA ROSA	16	2	1,781.52	1,052.64	96.53	0.00	480.00	152.35	0.00
SANTO DOMINGO	4010224	MANCHUILA	123	7	7,000.71	2,741.36	2,276.44	0.00	0.00	831.51	1,151.40
SANTO DOMINGO	4010225	C.E.B.G. SANTO DOMINGO	176	8	5,666.17	1,799.86	208.36	0.00	0.00	1,168.15	2,489.80
SANTO DOMINGO	4010226	GARICHE ABAJO	24	3	5,082.05	1,190.76	1,152.33	0.00	600.00	569.73	1,569.23
SANTO DOMINGO	4010554	QUEBRADA NEGRA	97	3	2,497.49	933.63	0.00	0.00	0.00	0.00	1,563.86
SANTO TOMÁS	4010019	SAN MARTÍN	87	6	8,814.35	2,831.82	1,399.78	0.00	3,000.00	412.75	1,170.00
SANTO TOMÁS	4010020	SANTO TOMÁS	147	8	9,603.99	2,992.89	2,064.84	0.00	3,000.00	376.26	1,170.00
SORTOVÁ	4010227	CHATAL	16	2	1,550.16	242.78	61.90	0.00	910.00	112.36	223.12
SORTOVÁ	4010228	LA COLONIA	11	2	1,950.42	564.67	68.06	273.47	640.00	65.50	338.72
SORTOVÁ	4010229	SORTOVÁ	280	14	5,122.72	2,155.90	761.18	213.94	640.00	389.50	962.20
SORTOVÁ	4010230	VOLANTE	10	2	1,456.99	564.67	29.77	220.35	320.00	0.00	322.20
SUSAMA (Ngäbe Buglé)	4010446	JOSÉ SABINO BONILLA	329	15	3,556.85	1,784.76	798.08	0.00	0.00	291.90	682.11
TIJERAS	4010155	SITIO LÁZARO	17	3	2,312.12	512.71	827.66	0.00	480.00	364.80	126.95
TIJERAS	4010156	TIJERAS	95	10	5,279.26	1,520.32	478.26	456.22	800.00	1,391.72	632.74
UMANI	4010341	LA PALMA	38	2	1,764.51	924.51	0.00	0.00	840.00	0.00	0.00

JUNTA COMUNAL/ CORREGIMIENTO	CÓDIGO	CENTRO EDUCATIVO	MATRÍCULA	AULAS	COSTO TOTAL DEL PROYECTO (B/.)	Monto por Actividad (B/.)					
						Pintura	Electricidad	Techo	Limpieza	Plomería	Otros (Incluye flete)
UMANI	4010426	COMUNIDAD TUGRI	94	6	3,556.51	855.49	686.66	0.00	480.00	577.30	957.06
UMANI	4010427	C.E.B.G. QUEBRADA CARRIZ	225	5	3,955.59	1,449.75	549.73	0.00	480.00	401.94	1,074.17
UMANI	4010428	C.E.B.G. QUEBRADA ARENA	265	5	2,160.76	2,010.76	0.00	0.00	150.00	0.00	0.00
UMANI	4010429	PALMA GIRA	191	6	4,415.91	1,821.50	0.00	0.00	480.00	46.59	2,067.82
UMANI	4010430	ALTO CASTILLO	116	4	2,678.40	1,026.10	0.00	0.00	608.00	115.22	929.08
UMANI	4010431	QUEBRADA DE PLATA	95	3	2,596.43	1,097.78	327.72	0.00	900.00	270.93	0.00
VOLCÁN	4010232	EL VALLE	172	8	8,371.43	2,263.65	238.13	493.75	2,880.00	564.97	1,930.93
VOLCÁN	4010236	BRAZOS DE GARICHE	19	2	3,851.15	901.88	0.00	168.61	2,700.00	80.66	0.00
VOLCÁN	4010237	LAS PERLAS	182	4	6,954.41	1,951.29	112.68	396.25	2,400.00	542.18	1,552.01
VOLCÁN	4010321	BIJAO	42	2	3,551.32	821.88	9.24	0.00	960.00	58.08	1,702.12
<b>COCLÉ</b>											
ANTÓN	2010025	GUABAS ARRIBA	134	7	9,148.89	2,815.56	2,675.00	428.82	120.00	1,111.38	1,998.13
ANTÓN	2010026	LA HINCADA	27	2	4,372.49	916.45	1,448.24	347.90	100.00	639.16	920.74
BARRIOS UNIDOS	2010317	C.E.B.G. EL SALADO	10	3	1,816.28	931.15	63.85	298.05	128.00	95.93	299.30
CABUYA	2010029	CABUYA	58	6	7,908.34	2,779.03	2,543.96	451.74	120.00	806.83	1,206.78
CABUYA	2010030	CABUYA ARRIBA	78	6	6,114.07	2,722.85	1,288.56	362.86	120.00	343.43	1,276.37
CABUYA	2010031	C.E.B.G. EL MACANO	95	7	5,110.48	2,932.33		451.74	120.00	614.50	991.91
CABUYA	2010032	LOMA LARGA	11	3	4,020.92	1,461.81	945.19	294.98	120.00	616.17	582.77
CABUYA	2010033	MATA PALO	45	2	2,780.71	1,082.67	325.53	315.98	120.00	386.91	549.62
CHIGUIRI ARRIBA	2010198	C.E.B.G. BOCA DE LAS MINA	123	6	4,257.33	2,013.93			1,000.00		1,243.40
CHIGUIRI ARRIBA	2010199	CANDELARIO OVALLE	427	20	7,298.31	2,792.53	2,077.39			1,237.26	1,191.13
CHIGUIRI ARRIBA	2010202	LOMA GRANDE	72	3	5,558.33	1,832.69		170.19	1,000.00	603.17	1,952.28
CHIGUIRI ARRIBA	2010205	RENACIMIENTO DE U. ARRI	145	8	6,065.38	2,639.65			1,000.00	107.49	2,318.24
CHIGUIRI ARRIBA	2010206	RÍO INDIO ARRIBA	93	7	4,959.12	2,586.24	139.12		1,000.00	55.78	1,177.98
CHIGUIRI ARRIBA	2010207	SAN MIGUEL ARRIBA	180	10	5,333.99	2,968.25	521.98		750.00	347.11	746.65
CHIGUIRI ARRIBA	2010208	C.E.B.G. ASUNCIÓN CHIRÚ	357	13	7,110.21	2,999.28	113.78		1,000.00	223.75	2,773.40
CHIGUIRI ARRIBA	2010210	QUEBRADA GRANDE	115	4	2,740.55	1,705.53	14.45		750.00	178.69	91.88
CHIGUIRI ARRIBA	2010318	BARRIO UNIDO	45	2	2,930.53	1,274.71			1,000.00	93.55	562.27
CHIRÚ	2010034	C.E.B.G. EL CHIRÚ	120	8	8,736.20	2,871.68	2,541.46	451.74	100.00	1,517.10	1,254.22
CHIRÚ	2010035	JOSÉ MARCIANO MORENO	67	5	6,505.25	2,351.97	1,670.12	451.74	150.00	621.17	1,260.25
CHIRÚ	2010036	BONA AGUILAR DE AGUILA	33	3	4,886.77	1,763.37	963.66	380.36	100.00	775.10	904.28
CHIRÚ	2010037	PUEBLO NUEVO	121	8	8,128.78	2,871.68	2,544.96	451.74	100.00	914.92	1,294.98
EL COCO	2010211	AGUA FRÍA	9	2	2,188.26	1,755.11	53.93	134.66	100.00	64.66	79.91
EL COCO	2010212	AGUAS BLANCAS	112	6	3,783.26	2,620.18	523.35	259.92	200.00		179.81
EL COCO	2010213	ANA PÉREZ DE ICAZA	131	6	4,635.07	2,434.57	879.66	350.18	100.00	331.21	539.45
EL COCO	2010214	EL ROSARIO	37	3	3,020.74	2,107.21	217.71	261.30	120.00	28.51	286.01
EL COPE	2010155	EL CRISTO	89	7	9,702.29	2,916.81	2,729.94	345.36	100.00	1,572.36	2,037.82

JUNTA COMUNAL/ CORREGIMIENTO	CÓDIGO	CENTRO EDUCATIVO	MATRÍCULA	AULAS	COSTO TOTAL DEL PROYECTO (B./.)	Monto por Actividad (B./.)					
						Pintura	Electricidad	Techo	Limpieza	Plomería	Otros (Incluye flete)
EL COPE	2010162	LOS CARACOLES	95	3	4,550.53	1,923.07	1,005.57	336.61	150.00	343.83	791.45
EL COPE	2010163	LUISA	26	2	3,980.65	1,082.67	1,109.52	345.36	100.00		1,343.10
EL COPE	2010164	LA MESA	20	2	3,980.65	1,082.67	1,109.52	345.36	100.00		1,343.10
EL COPE	2020003	I.P.T. OMAR TORRIJOS	201	9	10,452.85	2,916.81	2,701.04	636.84	100.00	1,946.63	2,151.53
EL PICACHO	2010173	BARRANCO COLORADO CEN	16	3	3,996.80	2,436.24	357.61		313.20	225.74	664.01
EL RETIRO	2010038	EL MARAÑÓN	34	3	5,171.15	1,923.07	947.79	364.24	100.00	762.40	1,073.65
EL RETIRO	2010039	EL RETIRO	89	5	8,427.12	2,916.81	2,677.46	381.74	120.00	897.76	1,433.35
EL RETIRO	2010040	LLANO GRANDE	74	6	8,431.00	2,916.81	2,653.91	381.74	120.00	1,060.79	1,297.75
EL VALLE	2010041	ALTOS DE LA MESA	46	5	6,491.13	1,972.83	2,100.89	380.36	120.00	531.06	1,385.99
EL VALLE	2010042	EL VALLE	437	18	9,378.08	2,932.33	2,547.46	451.74	100.00	1,604.54	1,742.01
JUAN DÍAZ	2010044	EL JAGÜITO	14	2	3,917.88	940.79	842.16	308.98	150.00	800.46	875.49
JUAN DÍAZ	2010045	C.E.B.G JUAN DÍAZ	286	17	9,005.79	2,932.33	2,624.96	451.74	150.00	1,530.41	1,316.35
OLÁ	2010158	OLÁ	111	8	9,515.48	2,942.33	2,541.46	689.34	100.00	1,564.54	1,677.81
OLÁ	2010159	LOS CABRITOS	10	2	3,985.59	940.79	786.81	362.86	80.00	797.80	1,017.33
OLÁ	2010160	EL HATO	17	1	1,993.16	470.39	406.75	194.09	90.00		831.93
OLÁ	2010174	BURRICA	8	2	3,948.21	940.79	786.81	308.98	100.00	794.30	1,017.33
PENONOMÉ	2010181	LELIA LOMBARDO	19	3	3,916.96	2,937.56	265.24	233.38	0.00	28.52	452.26
PENONOMÉ	2010183	ANAT. C. DE RODRÍGUEZ	26	2	3,075.18	2,542.19	13.35	193.51	0.00	84.51	241.62
PENONOMÉ	2010185	SOFÍA QUIRÓS DE TEJEIRA	310	14	5,614.15	2,679.13	1,067.58	670.51	0.00	907.40	289.53
POCRI	2010018	CERRO MORADO	29	1	1,549.04		520.45	294.98	500.00		233.61
POCRI	2010019	C.E.B.G. EL PERÚ	443	16	7,187.26	2,916.81	1,626.29	402.74	500.00	758.41	983.01
POCRI	2010021	PAULA FERNÁNDEZ DE JIMI	27	2	3,460.98	1,224.55	973.45	296.73	405.80		560.45
POCRI	2010022	C.E.B.G. SAN MARTIN DE PO	140	8	6,549.51	2,932.33	1,888.58	399.24	500.00	167.16	662.20
RÍO GRANDE	2010234	CIRUELITO	55	4	5,192.05	1,944.92	1,342.11	397.15	100.00	705.78	702.09
RÍO GRANDE	2010235	GARICIN	10	3	3,484.41	1,623.14	1,250.26	391.20	100.00	0.00	119.81
RÍO GRANDE	2010236	JOSÉ DE GRACIA FERNÁNDE	95	9	7,475.91	2,487.47	2,294.96	0.00	100.00	1,530.58	1,062.90
RÍO GRANDE	2010237	VÍCTOR RAMOS (LA CANDE	136	7	5,109.28	2,766.61	949.43	457.66	100.00	625.86	209.72
SAN JUAN DE DIOS	2010055	C.E.B.G. ALTOS DE LA ESTAN	474	16	5,219.43	2,972.07	730.26	229.58	400.00	666.52	221.00
SAN JUAN DE DIOS	2010056	EL CHUMICAL	39	5	4,528.23	2,378.45	533.15	229.58	532.55	210.40	644.10
SAN JUAN DE DIOS	2020004	PRIMER CICLO SAN JUAN D	559	12	6,569.67	2,704.42	685.73	229.58	300.00	1,641.68	1,008.26
SANTA RITA	2010060	SANTA RITA ARRIBA	64	4	7,135.11	2,023.45	2,583.32	451.74	90.00	763.66	1,222.94
SANTA RITA	2020002	C.E.B.G. SANTA RITA	254	13	8,288.15	2,963.36	2,404.75	451.74	50.00	958.29	1,460.01
<b>COLÓN</b>											
CUANGO	3010171	JUANA M. VDA. DE SUGAST	108	4	4,602.13	1,735.85	1,099.50			592.37	1,174.41
NOMBRE DE DIOS	3010174	ESC. LA LÍNEA	10	1	1,351.33	876.39	88.27			299.65	87.02
PALENQUE	3010170	ESC. PALENQUE	13	3	2,522.88	988.14	539.40	426.33		287.52	281.49
PIÑA	3010098	ESC. PIÑA	51	4	3,802.83	1,617.47	348.13			319.42	1,517.81



JUNTA COMUNAL/ CORREGIMIENTO	CÓDIGO	CENTRO EDUCATIVO	MATRÍCULA	AULAS	COSTO TOTAL DEL PROYECTO (B/.)	Monto por Actividad (B/.)					
						Pintura	Electricidad	Techo	Limpieza	Plomería	Otros (Incluye flete)
<b>HERRERA</b>											
LA PITALOZA	6010068	LA PITALOZA	50	8	5,274.66	2,489.29	295.44	0.00	0.00	411.44	2,078.49
LLANO BONITO	6010005	ENEIDA M. DE CASTILLERO	391	20	5,926.47	2,996.21	639.30	344.32	600.00	843.88	502.76
PARITA	6010130	EL PEDERNAL	15	3	4,408.89	1,231.06	330.76	0.00	360.00	548.85	1,938.22
PARITA	6010131	CABUYA	75	7	5,563.95	2,070.50	0.00	0.00	384.00	684.81	2,424.64
PARITA	6010132	LOS HIGOS	34	5	7,870.68	2,053.19	2,537.09	0.00	408.00	601.64	2,270.76
<b>LOS SANTOS</b>											
SANTO DOMINGO	7010044	MELQUISEDEC VÁSQUEZ	122	9	10,057.19	2,920.31		770.4	1,100.00	1,267.07	3,999.41
<b>PANAMÁ ESTE</b>											
BRUJAS	8210117	PLAYA DE LAS MERCEDES	39	7	3,353.23	2,227.17			300.00		826.06
BRUJAS	8210118	TRINIDAD ANEXA A BRUJAS	24	2	2,027.74	1,034.22			150.00	54.43	789.09
BRUJAS	8210119	SAN BUENAVENTURA	12	2	2,023.31	1,034.22			200.00		789.09
BRUJAS	8210120	RÍO MARCO	22	2	1,584.22	1,034.22			300.00		250.00
BRUJAS	8210121	TRINIDAD ANEXA A RÍO MARCO	16	1	1,176.46	550.40			150.00		476.06
C. MADUGANDI	8210066	ATANACIO MORALES	218	7	2,668.24	2,206.96	38.52		360.00	62.76	
C. MADUGANDI	8210067	PINTUPO	109	4	3,349.56	1,725.52		547.17	360.00	220.52	496.35
C. MADUGANDI	8210069	AKUA YALA	103	2	2,360.05	1,143.56	260.13	255.93	250.00		450.43
C. MADUGANDI	8210070	PUERTO LIMÓN	96	3	3,271.11	1,595.52		326.55	360.00		989.04
C. MADUGANDI	8210137	PIRIA	185	4	3,112.04	1,245.52		407.48	450.00		1,009.04
C. MADUGANDI	8210138	TABARDI	33	2	1,759.91	993.56			360.00		406.35
C. MADUGANDI	8210139	NARGANDI	94	4	4,005.19	1,910.99	28.89	553.10	400.00		1,112.21
C. MADUGANDI	8210140	DIWARCICUA	79	3	2,341.95	1,458.32		423.63	300.00		160.00
C. MADUGANDI	8210142	KAPANDI	51	2	300.00				300.00		
CAÑITA	8210019	BUENOS AIRES	21	2	2,555.48	1,095.28	160.42	37.04	300.00	2.94	959.80
CAÑITA	8210021	JENENE	28	2	1,550.87	944.56			300.00	59.96	246.35
CAÑITA	8210022	RÍO PIEDRA	6	2	1,408.08	944.56	55.52			161.65	246.35
CHEPO CABECERA	8210001	CALOBRE ABAJO	6	1	1,201.42	801.42			400.00		
CHEPO CABECERA	8210002	EL TRAPICHITO	14	1	1,342.30	731.90		310.40	300.00		
CHEPO CABECERA	8210005	JUAN BAÑON AFUERA	8	2	1,658.04	983.83		364.00	100.00	210.21	
CHEPO CABECERA	8210006	LIMONADA ARRIBA	7	1	900.46	600.46			300.00		
CHEPO CABECERA	8210007	QUEBRADA TRAPICHE	5	1	1,115.53	700.46			300.00	81.51	33.56
CHEPO CABECERA	8210010	SUPERACIÓN CAMPESINA	114	2	2,125.31	1,106.80	360.91		300.00	357.60	
CHEPO CABECERA	8210012	TIGRE ARRIBA	5	1	996.23	696.23			300.00		
CHEPO CABECERA	8210013	UNIÓN DE AZUERO	442	6	2,574.01	1,820.91		453.10	300.00		
CHEPO CABECERA	8210014	UNIÓN VERAGÜENSE	29	1	1,513.78	700.46		338.32	400.00		75.00

JUNTA COMUNAL/ CORREGIMIENTO	CÓDIGO	CENTRO EDUCATIVO	MATRÍCULA	AULAS	COSTO TOTAL DEL PROYECTO (B/.)	Monto por Actividad (B/.)					
						Pintura	Electricidad	Techo	Limpieza	Plomería	Otros (Incluye flete)
CHEPO CABECERA	8210015	C.E.B.G. TIERRA PROMETID	119	7	6,150.13	2,432.99	1,285.56	277.66	600.00	1,113.44	440.48
CHEPO CABECERA	8210145	LIMONADA ABAJO	9	1	1,503.20	851.42		292.60	300.00	59.18	
CHEPO CABECERA	8210148	JUAN BAÑON ADENTRO	5	1	1,101.42	851.42			250.00		
CHIMÁN	8210046	C.E.B.G. JOSÉ S. ANGULO	171	8	5,476.27	2,937.69	898.35		300.00	165.27	1,174.96
CHIMÁN	8210111	MAJÉ CHIMÁN	190	8	5,810.94	2,940.74	38.52	392.07	200.00		2,239.61
EL LLANO	8210008	SAN JUDAS TADEO	7	1	1,130.18	827.20	18.19		120.00	79.48	85.31
EL LLANO	8210024	AGUA BUENA	14	1	1,510.42	799.99			200.00	8.03	502.40
EL LLANO	8210025	CANCHIGUA	6	1	666.07	629.03			25.00	12.04	
EL LLANO	8210027	LLANO CARTÍ	12	1	1,455.80	1,096.24					359.56
EL LLANO	8210028	LOMA DE LOS NARANJOS	164	4	3,952.43	2,319.57	680.34			117.72	834.80
EL LLANO	8210029	LORENZA G. DE LASSO	87	6	5,714.86	2,334.16	568.54	336.55	1,200.00	410.81	864.80
EL LLANO	8210032	PLATANARES	16	1	354.23		200.07				154.16
EL LLANO	8210033	RÍO TIGRE ABAJO	17	2	2,352.18	1,276.41	27.25	184.74	400.00		463.78
EL LLANO	8210034	RÍO TIGRE ARRIBA	11	1	1,180.23	729.03			200.00		251.20
EL LLANO	8210036	TRES QUEBRADAS	18	2	1,996.45	1,150.83					845.62
EL LLANO	8210037	UNICITO	32	2	2,171.03	1,374.45	384.22		100.00	140.87	171.49
EL LLANO	8210038	LA PAVITA DE MAJÉ	25	2	1,310.20	937.86	38.52		30.00	142.27	161.55
EL LLANO	8210039	CALOBRE CIÉNEGA	7	1	1,404.81			975.58			429.23
EL LLANO	8210040	LAS LAJITAS	4	1	1,006.73	946.73			60.00		
EL LLANO	8210041	BETHEL	23	3	1,515.55	895.10	224.78	41.05			354.62
EL LLANO	8210042	LA RIVIERA	16	2	2,515.20	1,262.35	459.97	276.55	100.00	178.01	238.32
GONZALO VÁSQUEZ	8210122	GONZALO VÁSQUEZ	54	7	4,714.22	2,769.29	86.67		500.00	343.11	1,015.15
LA ENSENADA	8210127	LA ENSENADA	13	2	2,609.15	1,449.72			400.00		759.43
LA ESMERALDA	8210128	LA ESMERALDA	168	5	3,426.35	2,003.75			600.00		822.60
LAS MARGARITAS	8210045	CHARARE	14	2	2,461.40	884.74	97.92	282.60	300.00	123.25	772.89
LAS MARGARITAS	8210046	CORNELIO CHÁVEZ	7	1	1,345.30	700.46			250.00	81.62	313.22
LAS MARGARITAS	8210047	CORPUS CHRISTY	12	1	1,517.31	697.14	66.75		120.00	240.03	393.39
LAS MARGARITAS	8210049	S.JOSÉ DE MADROÑO	8	2	2,186.91	1,033.57		234.08	150.00	142.82	626.44
LAS MARGARITAS	8210051	LA ZAHINA	13	1	1,944.54	647.14	54.18	292.60	250.00	222.40	478.22
PEDRO GONZÁLEZ	8210130	JOSÉ DOLORES LUNA RIVERA	85	4	2,623.29	1,464.52	769.68				389.09
SAN MIGUEL	8210065	C.E.B.G. JOSÉ IRENE MUÑOZ	305	9	7,171.93	2,975.13	1,448.44	752.33	900.00	22.84	1,073.19
STA. CRUZ DE CHININA	8210052	CHININA ARRIBA	56	5	3,992.91	2,365.96		396.80	300.00		930.15
STA. CRUZ DE CHININA	8210053	ENSENADA RICA	14	2	1,997.90	997.43		700.47	200.00		100.00
STA. CRUZ DE CHININA	8210054	EL JAGUITO	11	1	1,709.78	794.15			450.00	68.15	397.48
STA. CRUZ DE CHININA	8210056	MARCHENA	5	1	1,631.74	745.43		249.80	300.00	36.05	300.46

JUNTA COMUNAL/ CORREGIMIENTO	CÓDIGO	CENTRO EDUCATIVO	MATRÍCULA	AULAS	COSTO TOTAL DEL PROYECTO (B/.)	Monto por Actividad (B/.)					
						Pintura	Electricidad	Techo	Limpieza	Plomería	Otros (Incluye flete)
STA. CRUZ DE CHININA	8210057	MARTINAMBO	13	3	1,654.59	1,279.94			160.00		214.65
STA. CRUZ DE CHININA	8210058	RÍO LAGARTO	14	1	1,201.34	694.15		382.19	125.00		
STA. CRUZ DE CHININA	8210059	RÍO NAZARENO	12	1	1,568.98	1,027.52	9.63		450.00	61.83	20.00
STA. CRUZ DE CHININA	8210060	RÍO NAZARENO ANEXA	36	2	2,018.92	1,137.40	51.93	244.08		6.42	579.09
STA. CRUZ DE CHININA	8210061	SAN JOSÉ CHININA	7	1	944.15	794.15			150.00		
STA. CRUZ DE CHININA	8210062	UNIÓN HERRERANA	36	1	1,459.51	794.15			400.00	86.79	178.57
STA. CRUZ DE CHININA	8210065	CHININA ABAJO	17	2	3,517.31	1,464.58		963.52	100.00		989.21
STA. CRUZ DE CHININA	8210065	TIGRE ABAJO	16	1	1,667.93	441.81		1,046.96			179.16
STA. CRUZ DE CHININA	8210147	VALLE LA UNIÓN	15	1	1,630.03	694.15		208.40	300.00		427.48
TORTÍ	8210030	MAJÉ CORDILLERA	51	2	1,096.81	1,096.81					
TORTÍ	8210071	AGUA FRÍA	20	3	3,408.56	1,778.31	795.06		360.00		475.19
TORTÍ	8210072	AMBROYA	19	2	2,735.34	1,211.73	69.46			104.15	1,350.00
TORTÍ	8210073	CATRIGANDI	47	3	2,885.40	1,419.95	446.30		325.00	94.15	600.00
TORTÍ	8210074	CAÑAZAS	9	1	1,637.33	735.44	21.89		300.00		580.00
TORTÍ	8210075	CURTI	89	3	2,115.44	1,656.13	59.31		400.00		
TORTÍ	8210076	MARÍA ELENA DÍAZ	180	7	4,341.39	2,638.45	197.70			585.24	920.00
TORTÍ	8210077	HIGERONAL ARRIBA	11	1	378.30	378.30					
TORTÍ	8210078	HIGERONAL CABECERA	14	1	1,198.16	784.01			320.00	94.15	
TORTÍ	8210079	IPETI CHOCO	80	5	3,752.84	2,228.54	37.08		450.00	11.72	1,025.50
TORTÍ	8210080	LA OCHO	18	1	1,623.26	1,013.26			300.00		310.00
TORTÍ	8210081	LOMA BONITA	41	3	4,048.24	1,875.82		193.81	350.00	955.31	673.30
TORTÍ	8210082	NUEVO PANAMÁ	32	4	2,535.76	2,535.76					
TORTÍ	8210083	PALMAS BELLAS	60	10	5,145.76	2,974.84	104.94			305.98	1,760.00
TORTÍ	8210084	PIGANDI	80	3	2,375.61	1,375.61					1,000.00
TORTÍ	8210085	PIRIATI EMBERÁ	236	5	2,631.56	2,063.16	220.50		180.00	61.35	106.55
TORTÍ	8210086	PIRIATI ARRIBA	7	1	1,337.04	806.54			450.00		80.50
TORTÍ	8210087	PLAYA CHUZO AFUERA	64	4	3,460.08	1,854.15			320.00		1,285.93
TORTÍ	8210088	PLAYA CHUZO CENTRO	22	1	778.87	778.87					
TORTÍ	8210090	RÍO TORTÍ ABAJO	42	4	4,155.51	1,858.32	617.19		280.00		1,400.00
TORTÍ	8210091	SAN JOSÉ DE CAÑAZA	91	4	3,822.95	1,876.22	406.37	405.55	360.00		774.81
TORTÍ	8210092	SAN JOSÉ DE TORTÍ	4	1	1,066.89	766.89			300.00		
TORTÍ	8210093	SANTA ROSA DE LIMA	92	3	2,266.22	1,875.82			240.00	99.90	50.50
TORTÍ	8210094	SAN JOSÉ DE LOMA BONITA	17	2	1,526.10	1,074.18			300.00	151.92	
TORTÍ	8210095	VALLE DE CHARCO RICO	7	1	941.66	661.66			280.00		
TORTÍ	8210096	VIRGEN DEL CARMEN	9	1	1,617.55	942.63	335.26		240.00	29.43	70.23
TORTÍ	8210097	COLONIA SANTEÑA	15	1	1,603.84	692.84		182.72	300.00		428.28

JUNTA COMUNAL/ CORREGIMIENTO	CÓDIGO	CENTRO EDUCATIVO	MATRÍCULA	AULAS	COSTO TOTAL DEL PROYECTO (B/.)	Monto por Actividad (B/.)					
						Pintura	Electricidad	Techo	Limpieza	Plomería	Otros (Incluye flete)
TORTÍ	8210099	C.E.B.G. CRISTO REDENTOR	26	2	2,103.19	1,013.19			300.00		790.00
TORTÍ	8210101	SAN FRANCISCO DE PIRIATI	44	2	2,297.08	1,311.88	43.78	135.33	500.00	6.09	300.00
TORTÍ	8210102	QUEBRADA CALI	71	2	3,192.77	1,247.89		321.20		423.68	1,200.00
TORTÍ	8210103	PIGANDI GRANDE	8	1	1,009.85	689.85			320.00		
TORTÍ	8210104	PLAZA CHUZO ADENTRO	9	1	1,085.44	785.44			300.00		
TORTÍ	8210105	PARTI	12	1	1,821.95	438.65		613.30	300.00		470.00
TORTÍ	8210135	PEÑAS BLANCAS	6	1	1,883.02	768.25		247.47	300.00		567.30
TORTÍ	8210136	CERRO PLANO	11	1	1,559.37	772.84		486.53	300.00		
TORTÍ	8210144	LA TOSCA	47	3	1,818.86	1,468.86			350.00		
TORTÍ	8210151	RÍO INDIO DE TORTI	18	1	1,426.16	653.32	46.31	486.53	240.00		
TORTÍ	8210152	LAS CLARITAS	8	1	810.13	676.00					134.53
UNIÓN SANTEÑA	8210108	EL HATO	59	4	3,477.02	2,004.87		317.60	150.00	54.96	949.59
UNIÓN SANTEÑA	8210113	RÍO HONDO	81	3	3,053.92	1,842.85	19.26	365.75	150.00		676.06
UNIÓN SANTEÑA	8220003	10 DE NOVIEMBRE	7	7	4,816.33	2,937.78		762.24	200.00	61.11	855.20
<b>PANAMÁ OESTE</b>											
LAS UVAS	8310209	LAS UVAS	184	12	4,961.91	2,512.85	2,449.06				
<b>VERAGUAS</b>											
LA MESA CABECERA	9010118	C.E.B.G. JOSÉ MUÑOZ M.	332	19	9,620.39	2,535.51	2,044.52		1,000.00	1,232.01	2,808.35
LA MESA CABECERA	9010119	C.E.B.G. LOS BRAVOS	14	2	750.00				750.00		
LA MESA CABECERA	9010122	C.E.B.G. PIEDRA HINCADA	10	5	4,128.67	2,061.63	17.22	236.09	750.00		1,063.73
LA MESA CABECERA	9010123	SANTA CATALINA	31	3	2,316.18	1,252.45					1,063.73
LA MESA CABECERA	9020013	C.E.B.G. LA MESA	344	13	7,631.03	2,535.51	1,550.15	387.98	973.98	1,000.00	1,183.41
14 DE NOVIEMBRE	9010265	EL PÁJARO	26	4	4,307.51	1,746.31	1,030.76		216.00	105.83	1,208.61
14 DE NOVIEMBRE	9010267	LOS LEONES	9	2	2,906.52	844.25	377.58		1,092.00		592.69
14 DE NOVIEMBRE	9010268	LOS MONTES	22	3	5,130.26	1,454.54	1,312.92		1,368.00	105.83	888.97
ARENAS	9010203	ARENAS	57	6	5,305.88	1,663.38	1,172.23		2,040.00	59.85	370.42
ARENAS	9010208	C.E.B.G. CASCAJILLOSO	86	6	6,838.83	1,684.65	2,119.88		2,400.00	341.20	293.10
ARENAS	9010209	C.E.B.G. SERAFIN VARGAS	56	4	5,260.61	1,142.64	1,034.93		2,400.00	314.26	368.78
BAHÍA HONDA	9010411	BAHÍA HONDA	131	6	3,902.33	2,342.08	437.46		600.00	371.37	151.42
BAHÍA HONDA	9010415	RODOLFO REYES	64	6	4,709.56	2,342.08	768.13	45.76	600.00	300.57	653.02
BISVALLES	9010125	ALTOS LOS SÁNCHEZ	91	6	5,088.36	1,783.01	1,904.48	265.22	980.00	22.65	133.00
BISVALLES	9010126	ALTO EL LLANÓN	19	3	2,139.78	891.51			455.00		793.27
BISVALLES	9010127	BISVALLES	17	5	3,317.58	1,485.84		265.22			1,566.52
BISVALLES	9010128	LOS PILONES	19	2	1,436.54	891.51			490.00	30.41	24.62
BISVALLES	9010129	LOS VALDECES	21	3	2,619.17	891.51		260.22	525.00		942.44

JUNTA COMUNAL/ CORREGIMIENTO	CÓDIGO	CENTRO EDUCATIVO	MATRÍCULA	AULAS	COSTO TOTAL DEL PROYECTO (B/.)	Monto por Actividad (B/.)					
						Pintura	Electricidad	Techo	Limpieza	Plomería	Otros (Incluye flete)
BISVALLES	9010130	JOSÉ DAVID JIMÉNEZ	81	8	4,557.11	2,344.81	1,442.94		665.00		104.36
BISVALLES	9010131	SUBI	21	4	4,267.55	1,687.73			700.00		1,879.82
BISVALLES	9010143	ZODELVA FRANCO	28	3	1,444.20	891.51	27.69		525.00		
BORO	9010132	BORO	113	10	3,543.67	1,254.60	681.52		700.00	490.95	416.60
BORO	9010133	LA MONTAÑA DE BORO	40	5	4,461.71	2,344.26	1,042.84		700.00	368.89	5.72
BORO	9010134	OLACA DE BORO	49	3	2,552.96	1,673.49			700.00	179.47	
BORO	9020024	P.C. BORO	170	9	5,998.54	1,834.10	1,294.31		700.00	1,425.02	745.11
CALIDONIA (SONÁ)	9010417	CABECERA DE BUBI	23	2	2,289.44	1,287.17			625.00		377.27
CALIDONIA (SONÁ)	9010418	C.E.B.G. CALIDONIA	117	7	5,789.61	2,924.22	887.60		1,520.00	457.79	
CALIDONIA (SONÁ)	9010419	CATECITO DE PLATANARES	21	2	1,947.17	1,287.17			660.00		
CALIDONIA (SONÁ)	9010420	HUESITALES	11	2	2,464.43	1,287.16			800.00		377.27
CALIDONIA (SONÁ)	9010421	LA PITA	13	2	2,817.25	1,287.16	157.35		625.00		747.74
CALIDONIA (SONÁ)	9010422	CABISMALES	15	2	2,102.17	1,287.17			815.00		
CALIDONIA (SONÁ)	9010423	MAJAGUILLAL	15	1	2,547.16	1,287.16			1,260.00		
CALIDONIA (SONÁ)	9010424	QUEBRADA DE BUBI	11	2	2,778.73	1,287.17			1,050.00	441.56	
CALOBRE CABECERA	9010014	EL PEDREGOSO	77	9	7,167.74	2,862.22	488.67	354.16	900.00	768.04	1,794.65
CALOBRE CABECERA	9010015	SAN MIGUEL	105	6	4,046.45	2,026.54	976.32		600.00		443.59
CALOBRE CABECERA	9010016	C.E.B.G. ELIGIO TEJADA	225	16	10,939.77	2,975.75	1,777.63		1,800.00	1,388.51	2,997.88
CALOBRE CABECERA	9010017	LAS TETAS	12	2	2,408.15	911.67	347.62		560.00		588.86
CALOBRE CABECERA	9020036	COLEGIO AGROFORESTAL D	347	10	2,632.43		576.19		1,800.00	156.24	100.00
CALOVÉBORA	9010307	BELENCILLO	164	6	3,293.78				945.00		2,348.78
CALOVÉBORA	9010308	CALOVÉBORA	172	6	5,673.24	2,429.71		194.66	700.00		2,348.87
CALOVÉBORA	9010309	RIO CONCEPCIÓN	42	3	4,261.00	1,269.67			945.00		2,046.33
CALOVÉBORA	9010310	C.E.B.G. RÍO GUAZARO	263	6	5,041.82	1,887.20	776.35		1,400.00		978.27
CALOVÉBORA	9010311	C.E.B.G. RÍO VERAGUAS	112	3	4,850.44	1,321.46			661.50		2,867.48
CALOVÉBORA	9010312	C.E.B.G. SAN Antonio	319	12	920.50				920.50		
CALOVÉBORA	9010486	SAN JOSÉ	119	5	3,105.33	2,160.33			945.00		
CALOVÉBORA	9010488	C.E.B.G. URRACÁ	212	6	5,466.90	1,945.79			945.00		2,576.11
CALOVÉBORA	9010489	RIO BEJUCO	79	2	3,712.52	888.50			945.00		1,879.02
CALOVÉBORA	9010492	C.E.B.G. SANTIAGUITO	135	2	2,011.38	996.38			1,015.00		
CALOVÉBORA	9010497	PEÑAS BLANCAS	63	3	2,404.91	1,406.91		226.10	630.00	83.06	58.84
CANTO DEL LLANO	9010386	CAÑACILLAS ARRIBA	36	3	3,075.34	1,364.70	364.55		765.00	180.83	400.26
CANTO DEL LLANO	9010388	EL ANON	15	2	3,874.55	1,050.71	925.50	351.91	765.00	139.81	641.62
CANTO DEL LLANO	9010389	EL ESPINO	78	4	4,204.22	1,793.60	262.52		1,530.00	209.73	408.37
CANTO DEL LLANO	9010392	LA MATA	29	3	3,414.03	1,364.70	429.33		1,620.00		
CANTO DEL LLANO	9010394	LA SOLEDAD	379	12	6,557.64	2,565.35	1,342.98		540.00	492.14	1,617.17
CAÑAZAS CABECERA	9010055	ALTO IBALÁ	77	7	4,008.83	2,039.91	172.89				1,796.03

JUNTA COMUNAL/ CORREGIMIENTO	CÓDIGO	CENTRO EDUCATIVO	MATRÍCULA	AULAS	COSTO TOTAL DEL PROYECTO (B/.)	Monto por Actividad (B/.)					
						Pintura	Electricidad	Techo	Limpieza	Plomería	Otros (Incluye flete)
CAÑAZAS CABECERA	9010056	CERRO VIEJO	21	2	1,408.54	758.45					650.09
CAÑAZAS CABECERA	9010059	LA LIMA	23	3	4,327.78	953.32	38.50	348.01		353.72	2,634.23
CAÑAZAS CABECERA	9010060	LA PINTADA	21	1	1,056.63	417.65		299.96			339.02
CAÑAZAS CABECERA	9010063	SAN JUAN	46	3	2,392.32	1,096.12	52.11	354.55			889.54
CAÑAZAS CABECERA	9010065	SANTA ROSA	11	2	2,067.42	788.17		378.82			900.43
CARLOS SANTANA ÁVILA	9010339	JUANA B. MACÍAS	132	7	4,566.09	2,321.30	835.41		840.00	135.32	434.06
CARLOS SANTANA ÁVILA	9010341	LA CONCEPCIÓN	40	2	1,413.21	585.76	181.60		540.00	105.85	
CARLOS SANTANA ÁVILA	9010343	JOSÉ DE LOS SANTOS GUTIÉR	373	6	4,069.52	1,757.22	872.30		1,440.00		
CARLOS SANTANA ÁVILA	9010345	REPÚBLICA OLIVER ALEMÁN	120	9	1,686.92		205.20		870.00	611.72	
CARLOS SANTANA ÁVILA	9020014	LA INMACULADA CONCEPC	438	9	3,000.00				3,000.00		
CEBACO	9010211	CEBACO	11	3	906.61	906.61					
CEBACO	9010214	LOS ALMACIGOS	9	2	696.49	696.49					
CERRO CASAS	9010152	CERRO CASAS	130	6	4,239.25	1,932.44				47.82	2,258.99
CERRO CASAS	9010153	EL CALABAZO	160	9	3,027.93	1,932.44		201.03		0.00	894.46
CERRO CASAS	9010154	EL RAIZAL	137	8	4,084.05	1,932.44	80.00	201.03			1,870.58
CERRO CASAS	9010155	QUEBRADA GRANDE	110	5	2,358.64	1,616.83		201.03			540.78
CERRO CASAS	9010156	QUBRADA CONGA	51	3	2,680.68	977.00		201.03			1,502.65
CERRO PELADO	9010249	LAS HUACAS	135	12	5,263.52	1,822.59			1,693.44		1,747.49
CERRO PELADO	9010250	LAS MESITAS	222	7	5,868.76	2,223.11		990.95		987.90	1,666.80
CERRO PELADO	9010251	C.E.B.G. CAÑAZAL	60	4	1,847.66						1,847.66
CERRO PELADO	9010253	PUEBLO NUEVO N°1	152	7	2,608.23	971.44					1,636.79
CERRO PLATA	9010064	CERRO PLATA	170	9	3,402.24	2,922.24			480.00		
CERRO PLATA	9010069	LA CONCEPCIÓN	130	8	5,699.03	2,860.28			720.00	80.11	2,038.64
CERRO PLATA	9010070	MONTE GRANDE	170	8	5,993.81	2,820.28	106.40	126.86	900.00	62.44	1,977.83
CHITRA DE CALOBRE	9010020	C.E.B.G. LA HONDURA	51	4	3,031.19	1,554.26			518.40	233.34	725.19
CHITRA DE CALOBRE	9010021	LOMA LLANA	23	4	2,522.57	1,542.26		238.79	648.00	8.52	85.00
CHITRA DE CALOBRE	9010022	MEDIA LUNA	6	2	1,728.39	879.88			486.00	88.79	273.72
CHITRA DE CALOBRE	9010023	PUEBLO NUEVO	52	5	3,503.81	1,927.83	136.06		972.00	377.92	90.00
CHITRA DE CALOBRE	9010024	LA PANDURA	12	1	1,035.95	457.73			388.80	69.42	120.00
CHITRA DE CALOBRE	9020021	PRIMER CICLO DE CHITRA	81	6	5,058.49	2,320.85	136.91		2,268.00	237.73	95.00
COROZAL	9010157	AMELIA ABREGO DE MACHU	64	6	5,088.52	1,775.85	492.53	340.71	600.00		1,879.43
COROZAL	9010158	SEGUIDULES	46	3	2,284.66	887.92	333.01	320.71	600.00		143.02
COSTA HERMOSA	9010197	EL BONGO	80	6	4,700.75	1,992.72	259.69		1,200.00		1,248.34
COSTA HERMOSA	9010202	VIELKA B. DE MARTÍNEZ	123	10	5,174.74	2,774.19	459.26	278.48	1,200.00	462.81	
EL ALTO	9010313	C.E.B.G. EL ALTO	240	7	8,500.30	2,633.05	2,780.82		960.00		2,126.43
EL ALTO	9010315	EL CARMEN	41	6	5,552.97	2,196.24	1,727.28		960.00		669.45
EL ALTO	9010317	NUEVO PROGRESO	20	3	3,376.45	1,372.08	544.87		960.00		499.50

JUNTA COMUNAL/ CORREGIMIENTO	CÓDIGO	CENTRO EDUCATIVO	MATRÍCULA	AULAS	COSTO TOTAL DEL PROYECTO (B/.)	Monto por Actividad (B/.)					
						Pintura	Electricidad	Techo	Limpieza	Plomería	Otros (Incluye flete)
EL BALE (ÑURUM)	9020037	C.E.B.G. HNA. MARÍA MERC	425	6	4,931.55	1,985.30	537.54	239.78	400.00		1,768.93
EL BALE (ÑURUM)	9010071	PUEBLO NUEVO No 2	42	3	4,013.17	1,032.24	278.64		360.00		2,342.29
EL BARNIZAL	9010018	EL BARNIZAL	35	3	3,610.09	1,623.32			480.00		1,506.77
EL BARNIZAL	9010019	EL PORTUGUEZ	11	2	2,414.33	979.53			360.00		1,074.80
EL CACAO	9010204	VARADERO	9	2	2,447.73	1,386.80		98.64	595.00		367.29
EL CACAO	9010205	RESTINGUE	6	1	1,687.28	1,029.69			602.00	55.59	
EL CACAO	9010207	EL CACAO	11	2	2,740.99	1,442.30			455.00		843.69
EL COCLA	9010025	EL COCLA	7	2	2,768.21	548.21			2,220.00		
EL COCLA	9010026	EL ESQUINADO	18	2	1,006.33	495.00			480.00	31.33	
EL COCLA	9010027	C.E.B.G. EL VIENTO	27	3	2,819.98	858.19			660.00	110.58	1,191.21
EL COCLA	9010028	JOSÉ G. ROBLES	12	1	1,236.59	724.32			480.00	32.27	
EL CUAY	9010318	EL CEDRO	18	2	2,924.15	730.19		303.81	960.00		930.15
EL CUAY	9010319	EL CUAYCITO	34	3	5,564.13	1,669.66			960.00		2,934.47
EL CUAY	9010320	LOS COROTUES	42	5	5,923.09	1,933.72			990.00		2,999.37
EL CUAY	9010321	LOS LLANOS	69	3	5,884.58	1,599.80	916.68		780.00		2,588.10
EL CUAY	9010322	LA RANA	30	2	3,997.70	1,480.05			930.00		1,587.65
EL HIGO	9010138	EL JUAN	90	6	3,681.29	2,101.12					1,580.17
EL HIGO	9010139	EL MARAÑÓN	28	2	2,811.98	1,003.24			700.00		1,108.74
EL HIGO	9010141	C.E.B.G. ÁNIMAS DE BORO	258	13	6,222.46	2,010.10	2,358.36		840.00		1,014.00
EL MARAÑÓN	9010432	BOCA DEL MONTE	25	2	3,082.55	872.37			2,100.00		110.18
EL MARAÑÓN	9010433	C.E.B.G. BOLÍVAR	301	12	8,292.66	2,938.43	1,099.38		2,800.00	943.98	510.87
EL MARAÑÓN	9010434	CERRO LARGO	25	3	2,363.08	1,011.63	547.85		490.00		313.60
EL MARAÑÓN	9010435	ISABEL AROSEMENA DE ABF	110	6	2,917.65	712.94	320.13		1,400.00	169.76	314.82
EL MARAÑÓN	9010496	LLANO GRANDE	30	3	2,779.97	1,049.08			700.00		1,030.89
EL MARÍA	9010160	EL MACHO	23	2	1,275.88	576.94	0.00	0.00	0.00	0.00	698.94
EL MARÍA	9010161	MARÍA B. DE RODRÍGUEZ	9	3	2,711.74	871.83	734.24	0.00	300.00	178.40	627.27
EL MARÍA	9010162	JOSÉ F. VÁSQUEZ	23	5	5,442.69	1,448.78	663.70	0.00	600.00	483.90	2,246.31
EL MARÍA	9010163	EL GORGOJO	9	1	1,039.01	522.14	0.00	0.00	240.00	116.73	160.14
EL MARÍA	9010164	LA ARENA	35	4	2,832.03	1,023.89	1,281.26	0.00	300.00	0.00	226.88
EL MARÍA	9010166	RATONES	13	2	1,158.26	576.94	0.00	0.00	300.00	0.00	281.32
EL PANTANO	9010323	EL PANTANO	70	10	6,152.59	2,233.70	896.58		600.00	73.51	2,348.80
EL PILÓN	9010228	EL PILÓN	92	7	4,362.25	2,110.27	249.72	19.83	600.00	861.87	520.56
EL PILÓN	9020018	P.C. EL PILÓN	306	12	8,986.84	2,871.56	1,880.36		1,200.00	1,595.88	1,439.04
EL POTRERO	9010029	EL AGUACATAL	17	2	2,006.29	806.29			1,200.00		
EL POTRERO	9010030	EL POTRERO	30	4	3,035.49	1,257.43			1,200.00		578.06
EL POTRERO	9010031	LLANO GRANDE	17	2	2,017.58	817.58			1,200.00		
EL POTRERO	9020019	EL ESPINAL	110	6	4,859.51	1,925.34			1,200.00		1,734.17

JUNTA COMUNAL/ CORREGIMIENTO	CÓDIGO	CENTRO EDUCATIVO	MATRÍCULA	AULAS	COSTO TOTAL DEL PROYECTO (B/.)	Monto por Actividad (B/.)					
						Pintura	Electricidad	Techo	Limpieza	Plomería	Otros (Incluye flete)
EL PRADO	9010167	C.E.B.G. ALTO DE LOS RUIC	206	12	9,343.48	2,455.29	2,156.29		840.00	1,367.38	2,524.52
EL PRADO	9010168	LA CAÑACILLA	13	2	1,496.23	634.34	265.71		480.00	11.74	104.44
EL PRADO	9010169	LUIS A. RUIZ	64	6	5,622.64	1,879.47	406.16		840.00	570.82	1,926.19
EL PRADO	9010170	PIEDRA AMARILLA	20	2	1,882.97	640.77			480.00	23.48	738.72
EL REMANCE	9010287	EL CASTILLO	8	2	1,561.00	906.00					655.00
EL REMANCE	9010288	LA BODEGA	79	7	2,775.49	2,675.49					100.00
EL REMANCE	9010289	LA GORDA	42	5	2,588.42	2,230.92					357.50
EL REMANCE	9010291	LOS HERNÁNDEZ	45	3	2,673.75	1,346.18		335.07			992.50
EL REMANCE	9010292	ROGELIO NURSE	82	3	1,406.18	1,346.18					60.00
EL REMANCE	9010293	EL CORTEZO	35	8	2,755.49	2,675.49					80.00
EL REMANCE	9010496	LLANO GRANDE	16	1	521.43	461.43					60.00
GATUNCITO	9010324	GATU	177	5	2,785.12	1,686.84		221.03		74.04	803.21
GATUNCITO	9010326	C.E.B.G. GATUNCITO	83	5	2,067.87	1,686.84		221.03			160.00
GATUNCITO	9010330	SANTA BÁRBARA	35	2	1,904.49	1,345.32	114.59	221.03		83.55	140.00
GOBERNADORA	9010213	HORACIO ACUÑA	35	4	2,847.91	1,429.48		342.97	630.00		445.46
GUARUMAL	9010437	BORRACHERÓN	27	3	1,960.55	1,097.76	262.79		600.00		
GUARUMAL	9010439	EL PITO	35	3	1,929.57	1,089.74	119.83		720.00		
GUARUMAL	9010440	RICARDO MARTINELLI P.	368	9	5,282.03	2,991.97	1,330.06		960.00		
GUARUMAL	9010442	LA PLAYA	27	2	1,086.12	774.13	311.99				
GUARUMAL	9010443	LA TRINCHERA	158	10	5,521.35	2,990.95	1,057.16		816.00	497.30	159.94
GUARUMAL	9010444	SAN ANDRÉS	13	1	788.84	726.85					61.99
GUARUMAL	9010445	SAN JUAN	12	1	1,246.85	397.13		45.52	480.00		324.20
GUARUMAL	9010446	DOS BOCAS	9	2	2,398.98	737.55	385.48	155.24	720.00		400.71
GUARUMAL	9010447	PASO HONDO	9	2	737.55	737.55					
GUIBALE	9010260	CABECERA DE SAN PABLO	79	4	3,416.03	1,069.67		265.15	1,440.00		641.21
GUIBALE	9010261	VIRIGUA	200	6	3,005.74	1,997.64		273.96	420.00		314.14
GUIBALE	9010262	CABECERA DE VIRIGUA	82	3	2,068.46	1,198.80		287.18			582.48
LA COLORADA	9010357	EL CENTENO	10	2	3,003.07	952.85	21.25		1,248.00	394.95	386.02
LA COLORADA	9010358	EL PELIGRO	13	2	2,574.85	952.85	62.00		0.00	0.00	1,560.00
LA COLORADA	9010362	LOS HATILLOS	52	2	3,867.20	952.85	641.50		1,404.00	868.85	
LA COLORADA	9020008	P.C. MARGARITO MOJICA	135	6	8,843.65	2,668.17	2,351.10		2,520.00	1,304.38	
LA COLORADA	9010361	PRIMARIA MARGARITO MC	110	6	6,587.10	2,668.17	868.58		1,320.00	1,245.20	485.15
LA RAYA DE CALOBRE	9010034	LA GALLINAZA	20	3	2,120.70	895.48	391.83		600.00		233.39
LA RAYA DE CALOBRE	9010035	LA RAYA DE CALOBRE	19	3	2,810.96	877.98	276.80		600.00		1,056.18
LA RAYA DE S. MARÍA	9010366	CAPELLANÍA	10	2	1,252.52	608.83	187.64		360.00	78.04	18.01
LA RAYA DE S. MARÍA	9010367	CAÑAZAS ABAJO	183	10	4,049.57	1,835.36	128.46		960.00	988.08	137.67
LA RAYA DE S. MARÍA	9010368	EL PEDERNAL	110	8	4,233.84	2,556.13	104.86		924.00	220.06	428.79



JUNTA COMUNAL/ CORREGIMIENTO	CÓDIGO	CENTRO EDUCATIVO	MATRÍCULA	AULAS	COSTO TOTAL DEL PROYECTO (B/.)	Monto por Actividad (B/.)					
						Pintura	Electricidad	Techo	Limpieza	Plomería	Otros (Incluye flete)
LA RAYA DE S. MARÍA	9010369	LA RAYA DE STA. MARÍA	101	7	4,294.44	2,552.66	536.59	10.69	900.00	217.65	76.85
LA RAYA DE S. MARÍA	9010370	LA HUACA	31	4	2,892.33	1,227.66	490.62		960.00	141.97	72.08
LA SOLEDAD	9010448	EL YAYA	16	2	2,396.45	681.91	14.52	191.24	900.00	215.41	393.37
LA SOLEDAD	9010449	PALMA ALTA	10	1	847.95	307.95			540.00		
LA SOLEDAD	9010450	LA SOLEDAD	166	10	6,434.28	1,805.44	125.95		2,880.00	514.35	1,108.54
LA SOLEDAD	9010451	LOS POLANCOS	18	4	3,295.60	1,250.61	366.71		900.00	778.28	
LA SOLEDAD	9010453	QUEBRADA HONDA	25	3	2,430.42	645.82	340.81	155.94	600.00	672.26	15.59
LA SOLEDAD	9010454	SAN JUANITO	27	3	3,864.55	1,380.61	189.47	155.94	1,350.00	788.53	
LA TETILLA DE CALOBRE	9010036	EL BACO	12	3	3,540.16	1,390.13	1,003.10		700.00		446.93
LA TETILLA DE CALOBRE	9010037	LOS BOQUERONES	31	3	2,563.41	1,367.63	691.29	60.98			443.51
LA YEGUADA	9010038	BARRERO GRANDE	7	1	1,582.04	328.31		893.73	360.00		
LA YEGUADA	9010039	EL SATRO	31	2	2,881.67	640.13	536.89	893.73	480.00		330.92
LA YEGUADA	9010040	SAN JUAN	20	2	2,968.75	640.13		893.73	780.00		654.89
LA YEGUADA	9010041	LA CIJE	40	2	2,788.75	640.13		893.73	600.00		654.89
LA YEGUADA	9010043	MANUEL S. VÁSQUEZ	166	12	6,961.76	2,566.75	1,646.39	893.73	1,200.00		654.89
LAS CRUCES	9010057	GUABAL PONIENTE	60	2	2,262.88	968.88			994.00		300.00
LAS CRUCES	9010061	LAS CRUCES	30	3	4,933.82	1,456.40			994.00		2,483.42
LAS CRUCES	9010062	LOS GONZÁLEZ	18	2	2,221.17	967.17			994.00		260.00
LAS CRUCES	9010064	SAN JUAN DE DIOS	148	7	2,691.27				994.00		1,697.27
LAS CRUCES	9010066	EL HIGUITO	20	2	2,590.04	967.17			994.00		628.87
LAS CRUCES	9010068	EL BLANDITO	7	1	1,885.85	489.23					1,396.62
LAS CRUCES	9010081	PAN DE AZÚCAR	7	4	2,430.62				994.00		1,436.62
LAS HUACAS	9010270	CERRO BANCO	18	3	3,184.54	1,285.34	939.20		960.00		
LAS HUACAS	9010271	LAS HUACAS	70	7	4,924.23	2,468.63		462.13	960.00	533.47	500.00
LAS HUACAS	9010272	LA TRINIDAD	19	2	1,991.30	871.30			720.00		400.00
LAS HUACAS	9020004	I.P.T. RÍO DE JESÚS	192	16	8,588.63	2,468.63	2,632.19		960.00	1,527.81	1,000.00
LAS PALMAS CABECERA	9010144	BAJADA DE LA CRUZ	5	2	2,996.46	968.64	368.48		424.98	73.15	1,161.21
LAS PALMAS CABECERA	9010145	EL MAMEY	27	3	4,320.96	1,157.40	759.17		525.00	233.33	1,646.06
LAS PALMAS CABECERA	9010146	EL ESPAVECITO	24	3	4,082.01	1,185.20	634.93	157.00	720.00	78.15	1,306.73
LAS PALMAS CABECERA	9010147	JOSÉ AGUSTÍN RUIZ	278	17	5,103.17	1,727.22	1,464.83		960.00	842.17	108.95
LAS PALMAS CABECERA	9010150	LLANO LARGO	17	2	2,785.80	793.90	631.07		570.00	187.85	602.98
LLANO CATIVAL	9010218	ANGULITO	19	2	2,764.31	571.31	629.94		1,500.00	63.06	
LLANO CATIVAL	9010220	PARAISO	8	2	2,814.66	582.91	369.29		1,800.00		62.46
LLANO CATIVAL	9010221	LIMONES	41	3	3,209.54	851.17	1,356.12		720.00	109.81	172.44
LLANO CATIVAL	9010222	BAJO GRANDE	70	3	2,537.20				2,160.00	377.20	
LLANO CATIVAL	9010223	MALENA	50	2	2,919.68	582.91	966.07		1,080.00	248.66	42.04
LLANO CATIVAL	9010224	MANUEL H. REYES	197	9	3,878.74		2,044.68		720.00	1,114.06	

JUNTA COMUNAL/ CORREGIMIENTO	CÓDIGO	CENTRO EDUCATIVO	MATRÍCULA	AULAS	COSTO TOTAL DEL PROYECTO (B/.)	Monto por Actividad (B/.)					
						Pintura	Electricidad	Techo	Limpieza	Plomería	Otros (Incluye flete)
LLANO CATIVAL	9010225	PALO SECO	22	2	2,584.39		424.39		2,160.00		
LLANO CATIVAL	9010226	TORIO	50	2	4,065.29	571.31	1,280.52		2,160.00		53.46
LLANO CATIVAL	9020009	DANIEL ÁLVAREZ	217	6	4,586.07		2,073.08		1,440.00	1,072.99	
LLANO GRANDE	9010135	CHARCO NEGRO	22	2	3,220.84	1,392.60	737.58	290.66	800.00		
LLANO GRANDE	9010136	LA MONTAÑA	10	2	2,191.70	1,396.87		44.66	750.17		
LLANO GRANDE	9010137	LLANO GRANDE	44	4	3,087.12	2,095.51			720.00		271.61
LOLA	9010176	LOLA GARNADERA	115	9	7,358.31	1,966.03	1,928.57	0.00	960.00	514.95	1,988.76
LOLA	9010177	CERRO AZUL	39	2	2,986.10	714.27	0.00	422.78	960.00	0.00	889.05
LOS ALGARROBOS	9010399	EL CARRASCO	11	1	1,966.80	1,130.39	15.52		571.40	249.49	
LOS ALGARROBOS	9010400	EL EMBALSADERO	128	7	7,466.47	2,541.89	2,921.53	288.32	910.00	165.49	639.24
LOS ALGARROBOS	9010401	EL LLANILLO	58	4	5,820.37	2,041.95	2,256.53		999.95		521.94
LOS ALGARROBOS	9010402	LOS ALGARROBOS	267	13	8,287.58	2,541.89	2,975.51		999.95	611.13	1,159.10
LOS ALGARROBOS	9010403	LOS BALSAS	26	2	3,721.44	2,217.82			999.95	71.75	431.92
LOS ALGARROBOS	9010404	PACORA	8	2	2,240.73	952.46		288.32	999.95		
LOS ALGARROBOS	9010406	SAN PEDRO RINCÓN	46	3	3,958.57	1,709.16	1,006.63		999.95		242.83
LOS HATILLOS	9010280	AGUACATAL	15	4	2,639.59	1,579.59			960.00		100.00
LOS HATILLOS	9010281	ESCUELA CARABALÍ	10	2	2,454.52	1,579.59		54.93	720.00		100.00
LOS HATILLOS	9010282	CHORRILLITO	43	5	2,836.95	1,737.86		229.09	720.00		150.00
LOS HATILLOS	9010283	CHORRILLO	12	2	3,741.75	1,561.95			720.00		1,459.80
LOS HATILLOS	9010284	EL PEÑÓN	21	4	2,727.67	1,857.67			720.00		150.00
LOS HATILLOS	9010285	LOS HATILLOS ARRIBA	14	2	3,844.39	1,579.59			960.00		1,304.80
LOS MILAGROS	9010116	CAÑA BRAVA	6	1	2,019.07	704.64	147.72		600.00	106.29	460.42
LOS MILAGROS	9010117	EL RODEO	16	2	4,479.50	976.36	900.98	260.93	750.00		1,591.23
LOS MILAGROS	9010121	MIRADORES	43	3	2,404.17	1,510.56	113.61		700.00		80.00
LOS MILAGROS	9010124	LOS FLORES	23	4	3,372.61	1,892.19	287.44		1,000.00		192.98
MONJARÁS	9010050	ALTO LIMÓN	25	2	2,116.44	1,267.31	100.04	181.61	360.00		207.48
MONJARÁS	9010051	MONJARÁS	28	3	5,183.54	2,681.75	677.29	152.85	1,200.00	199.03	272.62
MONTIJO CABECERA	9010194	ADOLFO JOSÉ FÁBREGA	266	25	5,035.93			1,015.89	3,000.00	1,020.04	
MONTIJO CABECERA	9010198	EL COCO	6	2	3,345.44	1,711.09		434.35	1,200.00		
PIXVAE	9010178	EL PAJARÓN	26	3	956.56						956.56
PIXVAE	9010190	LOVAINA	19	2	1,621.56				850.00		771.56
PIXVAE	9020007	C.E.B.G. PIXVAE	165	12	6,475.72	1,647.88				2,551.45	2,276.39
PONUGA	9010372	EL CIRBULACO	55	5	5,719.14	2,117.82	768.75		2,700.00		132.57
PONUGA	9010374	EL MACHO	11	4	2,811.82	1,694.25			1,000.00		117.57
PONUGA	9010375	EL SUAY	8	2	3,748.96	974.78			2,700.00		74.18
PONUGA	9010376	ISAURO JOSÉ CARRIZO	132	12	3,000.00				3,000.00		
PONUGA	9010377	ÁNGEL ORTIZ	28	6	5,688.95	2,541.38			3,000.00		147.57

JUNTA COMUNAL/ CORREGIMIENTO	CÓDIGO	CENTRO EDUCATIVO	MATRÍCULA	AULAS	COSTO TOTAL DEL PROYECTO (B/.)	Monto por Actividad (B/.)					
						Pintura	Electricidad	Techo	Limpieza	Plomería	Otros (Incluye flete)
PONUGA	9010378	LAS BLANDITAS	7	2	1,648.96	974.78			600.00		74.18
PONUGA	9010379	LA SABANETA	35	3	3,915.79	1,329.11			2,500.00		86.68
PONUGA	9010380	LAS TRANQUILLAS	9	2	3,342.00	967.82			2,300.00		74.18
PONUGA	9020006	I.P.T. PABLO PINZÓN	315	19	5,688.95	2,541.38			3,000.00		147.57
PUERTO VIDAL	9010180	JORONES	87	6	2,416.03	1,642.96			480.00	86.72	206.35
PUERTO VIDAL	9010181	PEÑA BLANCA	77	4	2,873.98	1,103.79			480.00		1,290.19
PUERTO VIDAL	9010182	PUERTO VIDAL	126	6	3,430.00	1,642.96	702.07	0.00	780.00	73.45	231.52
QUEBRADA DE ORO	9010455	EL ESPINO	79	4	3,348.78	1,204.50	757.63		360.00	218.14	808.51
QUEBRADA DE ORO	9010456	LEONARDO VÁSQUEZ	59	3	2,892.20	963.84	1,202.94		360.00	182.63	182.79
QUEBRADA DE ORO	9010457	BRUNILDA DE BENAVIDES	30	3	2,083.79	963.84	238.88		360.00	356.80	164.27
RÍO DE JESÚS CABECERA	9010263	ADOLFO HERRERA	326	6	8,816.45	2,081.74	1,317.34		1,800.00	668.04	2,949.33
RÍO DE JESÚS CABECERA	9010264	CERRO GORDO	42	2	2,730.29	695.32	342.11		480.00	369.92	842.94
RÍO DE JESÚS CABECERA	9010266	LAS PEÑITAS	12	2	2,994.97	695.32	364.35		780.00		1,155.30
RÍO DE JESÚS CABECERA	9010269	LOS PANAMAES	24	5	5,440.85	1,731.40	1,297.24		1,500.00	299.27	612.94
RÍO LUIS	9010332	CALOVEBORITA	235	6	8,350.24	2,228.22	774.01	335.06	2,100.00	2,912.95	
RÍO LUIS	9010333	C.E.B.G. EL GUABAL	284	6	8,171.20	2,228.22	774.01	335.06	1,800.05	420.91	2,612.95
RÍO LUIS	9010334	SOLEDAD-CONCEPCIÓN	69	3	5,581.15	1,154.05	462.83	335.06	630.00		2,999.21
RÍO LUIS	9010336	ALTO LIMÓN	20	2	4,832.24	793.38	337.40	335.06	1,260.00		2,106.40
RÍO LUIS	9020005	I.P.T. ROBERTO CIBALA	350	6	8,970.77	2,228.22	774.01	335.06	2,100.00		3,533.48
RODEO VIEJO	9010472	BAJOS DEL COBRE	7	3	1,702.11	1,142.11			560.00		
RODEO VIEJO	9010473	BOCA DEL MONTE No 2	21	3	1,702.11	1,142.11			560.00		
RODEO VIEJO	9010474	COIBITA	15	2	1,815.17	765.17			1,050.00		
RODEO VIEJO	9010475	EL JUNCAL	28	2	1,885.17	765.17			1,120.00		
RODEO VIEJO	9010476	LA PASCUALA	12	1	1,193.83	388.23			455.00	44.76	305.84
RODEO VIEJO	9010477	LOS ALGARROBOS	26	3	3,172.19	1,257.67			1,193.50	166.82	554.20
RODEO VIEJO	9010478	PARAGUAY	20	2	1,436.92	1,016.92			420.00		
RODEO VIEJO	9010479	RINCÓN LARGO	57	3	1,702.11	1,142.11			560.00		
RODEO VIEJO	9010480	RODEO VIEJO	105	5	2,810.89	1,760.89			1,050.00		
RUBÉN CANTÚ	9010314	EL PALMARITO	19	2	4,008.73	1,782.72			480.00		1,746.01
RUBÉN CANTÚ	9010316	LA SABANETA DE LA PEÑA	51	5	6,536.37	2,638.43			1,000.00		2,897.94
RUBÉN CANTÚ	9010325	EL CAIMITO	13	2	1,903.98						1,903.98
RUBÉN CANTÚ	9010328	ALTO CORONA	22	2	3,105.05	1,341.07			330.00		1,433.98
RUBÉN CANTÚ	9010329	C.E.B.G. PESCARA	109	4	4,085.40	1,999.00		228.50		483.97	1,373.93
SAN BARTOLO	9010140	JESÚS M. GONZÁLEZ	14	4	2,409.99	1,409.99			1,000.00		
SAN BARTOLO	9010142	MERCEDES A. DE TRISTÁN	92	6	4,968.63	2,335.48	230.42		840.00	392.21	1,170.52
SAN FRANCISCO	9010276	HATILLOS ABAJO	7	3	3,352.39	910.50	1,191.21	186.04	480.00		584.64
SAN JOSÉ	9010090	EL COBRIZO	50	5	5,232.54	2,141.99			980.00		2,110.55

JUNTA COMUNAL/ CORREGIMIENTO	CÓDIGO	CENTRO EDUCATIVO	MATRÍCULA	AULAS	COSTO TOTAL DEL PROYECTO (B/.)	Monto por Actividad (B/.)					
						Pintura	Electricidad	Techo	Limpieza	Plomería	Otros (Incluye flete)
SAN JOSÉ	9010091	PALO VERDE	80	3	4,789.46	1,724.46			980.00		2,085.00
SAN JOSÉ	9010092	EL GAVILÁN	40	3	3,732.27	1,306.94			1,050.00		1,375.33
SAN JOSÉ	9010093	EL CONEJO	19	1	1,870.65	444.71			840.00		585.94
SAN JOSÉ	9010094	EL ROSARIO	66	3	3,777.27	1,306.94			1,120.00		1,350.33
SAN JOSÉ	9010095	LA MISERICORDIA	26	2	2,387.93	889.41			560.00		938.52
SAN JOSÉ	9010096	ARCADIO GAITÁN	36	2	2,857.93	889.41			980.00		988.52
SAN JOSÉ	9010097	EL NANZAL	14	2	2,387.93	889.41			560.00		938.52
SAN JOSÉ	9010098	ALEJANDRO CAMAÑO	15	3	3,757.27	1,306.94			1,120.00		1,330.33
SAN JOSÉ	9010099	LA MATA	108	5	5,198.64	1,733.09			1,400.00		2,065.55
SAN JOSÉ	9010501	EL CAMARENA	37	3	3,642.27	1,306.94			980.00		1,355.33
SAN MARTÍN DE PORRES	9010391	GUAYAQUIL	21	3	3,643.33	1,231.27	1,135.23		420.00	856.83	
SAN MARTÍN DE PORRES	9010398	PUNTA DELGADITA	308	7	8,882.66	2,543.23	1,756.84		300.00	1,684.97	2,597.62
SAN PEDRO DEL ESPINO	9010382	LA FRAGUA	29	3	1,555.85	891.41	17.33	142.09	343.00		162.02
SAN PEDRO DEL ESPINO	9010383	LA HORQUETA	28	3	2,238.92	891.41	23.11	202.08	980.00		142.32
SAN PEDRO DEL ESPINO	9010385	SAN PEDRO DEL ESPINO	105	7	2,999.66	2,079.96	17.33	9.83	637.00		255.54
SANTA FE	9010303	EL PEDREGOSO	45	4	4,726.25	1,518.96		972.81	900.00		1,334.48
SANTA FE	9010305	TUTE ABAJO	17	1	1,864.46	624.55		285.86	600.00		354.05
SANTA FE	9010306	VUELTAS LARGAS	80	6	5,541.68	1,843.64	664.23		2,700.00	102.70	231.11
SANTA FE	9020040	I.P.T. ALTO DE PIEDRA	122	9	7,502.46	2,214.75	466.00		2,940.00		1,881.71
SANTA FE	9020041	C.E.B.G. SANTA FE	381	13	7,759.63	1,843.76	1,397.82	738.92	288.00	890.06	2,601.07
SANTIAGO CABECERA	9010337	ANGÉLICA P. DE RIERA	85	10	5,624.73	2,419.93	204.80		3,000.00		
SANTIAGO CABECERA	9010340	JULIO DANIEL ÁBREGO	205	7	2,609.79	1,578.63	312.66	100.48	240.00	191.05	186.97
SANTIAGO CABECERA	9010342	LA FLORECITA	27	4	4,169.75	859.91	1,616.70		1,643.90	49.24	
SANTIAGO CABECERA	9010348	MARTINCITO	16	2	3,859.25	859.91	154.72		2,820.00	24.62	
SANTIAGO CABECERA	9010351	SAN Antonio	458	9	7,702.03	2,534.27	937.67	114.97	3,000.00	959.87	155.25
SANTIAGO CABECERA	9010353	LAS BARRERAS	215	9	6,493.58	2,433.92	74.60	379.01	3,000.00	569.44	36.61
SANTIAGO CABECERA	9010356	SAN JUSTINO DE JACOBIS	186	8	1,574.44	1,423.77		150.67			
SONÁ	9010407	CARMEN CIELO HERRERA	485	16	5,854.01	2,389.60	2,120.45		1,200.00	143.96	
SONÁ	9010408	LLANO LARGO	27	2	1,819.54	600.39			1,200.00	19.15	
SONÁ	9010410	SAN JOSÉ	357	15	10,434.57	2,715.55	2,685.24	393.80	1,200.00	440.88	2,999.10
TEBARIO	9010234	ALTO TEBARIO	53	5	5,359.91	1,347.48	1,477.63		2,040.00	305.71	189.09
UNIÓN DEL NORTE	9010196	CHUMICAL	6	2	2,196.81	1,110.12	339.57		700.00		47.12
UNIÓN DEL NORTE		HATO DE JESÚS	30	4	4,094.74	2,351.03	581.77			115.85	1,046.09
UNIÓN DEL NORTE	9010200	LLANO LARGO	11	2	1,959.07	787.24	264.71		840.00		67.12
UNIÓN DEL NORTE	9010201	MARIO RIERA PINILLA	18	3	2,894.93	1,663.39	1,042.56			67.01	121.97
URRACÁ	9010371	TIERRA HUECA	34	3	3,156.93	1,270.22	484.93		840.00	509.27	52.51
URRACÁ	9010387	CAÑAZAS ARRIBA	62	5	2,985.25	1,284.12	718.76		720.00	209.85	52.52

JUNTA COMUNAL/ CORREGIMIENTO	CÓDIGO	CENTRO EDUCATIVO	MATRÍCULA	AULAS	COSTO TOTAL DEL PROYECTO (B/.)	Monto por Actividad (B/.)					
						Pintura	Electricidad	Techo	Limpieza	Plomería	Otros (Incluye flete)
URRACÁ	9010393	LA PEANA	26	2	2,534.69	1,322.90	178.99		960.00		72.80
URRACÁ	9010395	LLANO DE LA CRUZ	25	3	3,545.41	1,351.29	836.96		1,020.00	6.74	330.42
VIGUI	9010184	EL BARRIGÓN	74	2	5,561.82	2,085.62			120.00	381.20	2,975.00
VIGUI	9010185	C.E.B.G. LA CUCURUCHA	47	7	5,868.92	2,296.05	597.87				2,975.00
VIGUI	9010186	EL VIGUI	49	6	5,234.49	2,082.13			96.00	81.36	2,975.00
VIGUI	9010502	EL AGUACATE	17	5	1,826.99	1,135.60	30.87	235.52			425.00
ZAPOTILLO	9010187	BUBI ARRIBA	6	3	3,690.54	1,199.21			960.00		1,531.33
ZAPOTILLO	9010188	EL PALMEÑO	5	1	600.00				600.00		
ZAPOTILLO	9010191	TABACAL	10	2	1,594.54	634.54			960.00		
ZAPOTILLO	9010193	ZAPOTAL	9	2	2,223.73	810.84		340.61	600.00		472.28
ZAPOTILLO	9020001	C.E.B.G. ZAPOTILLO	297	9	6,009.53	2,509.62	1,323.17		960.00		1,216.74
EL RINCÓN DE LAS PALMAS	9010173	ESCUELA PRIMARIA EL RINCÓN	207	14	5,101.45	2,646.86	1,539.10			133.46	782.03
EL RINCÓN DE LAS PALMAS	9010171	CERRO NEGRO	123.00	7	4,315.39	2,339.68		445.03	600.00		930.68
EL RINCÓN DE LAS PALMAS	9010175	LIMÓN SECO	59.00	3	3,256.85	1,589.05	33.80		300.00		3,256.85
EL RINCÓN DE LAS PALMAS	9010174	ESC. PINO DEL COBRE	58.00	4	3,740.65	1,780.87		84.51	600.00		1,275.27
EL RINCÓN DE LAS PALMAS	9010172	EL CAIMITO	36.00	3	3,678.20	1,589.05		246.82	600.00		1,242.33
EL RINCÓN DE LAS PALMAS	9020017	I.P.T. EL RINCÓN	256.00	9	5,884.13	2,646.86	1,295.52	104.51		92.41	1,744.83

# PORCENTAJE DE AVANCES 2015

**MINISTERIO DE EDUCACIÓN**  
**OFICINA DE ADMINISTRACIÓN DEL FONDO DE EQUIDAD Y CALIDAD DE LA EDUCACIÓN**  
**PROGRAMA MI ESCUELA PRIMERO COMUNITARIO**  
**PORCENTAJE DE AVANCES DE TRABAJOS-JUNTAS COMUNALES 2015**

**CONSOLIDADO HASTA EL 15 DE DICIEMBRE 2016**

## RESUMEN - MEPC (JUNTAS COMUNALES)

<b>Total de escuelas intervenidas</b>	<b>732</b>
---------------------------------------	------------

Regionales	Cantidad de Escuelas	Avance	Avance Total
Bocas del Toro	5	100%	<b><u>89%</u></b>
Chiriquí	219	83%	
Coclé	58	83%	
Colón	4	84%	
Herrera	5	90%	
Los Santos	1	82%	
Panamá Este	111	92%	
Panamá Oeste	1	100%	
Veraguas	328	87%	

**MINISTERIO DE EDUCACIÓN**  
**OFICINA DE ADMINISTRACIÓN DEL FONDO DE EQUIDAD Y CALIDAD DE LA EDUCACIÓN**  
**PROGRAMA MI ESCUELA PRIMERO COMUNITARIO**  
**PORCENTAJE DE AVANCES DE TRABAJOS-JUNTAS COMUNALES 2015**

<b><u>BOCAS DEL TORO 100% DE AVANCE</u></b>					<b>Pintura</b>		<b>Electricidad</b>		<b>Techo</b>		<b>Limpieza</b>	<b>Plomería</b>		<b>Otros</b>	
<b>Escuela</b>	<b>Junta comunal responsable</b>	<b>% Avance por escuela</b>	<b>Notificación a los HR</b>	<b>Visitas a centros educativos</b>	<b>Materiales en Sitio</b>	<b>% Avance de ejecución de trabajos</b>	<b>Materiales en Sitio</b>	<b>% Avance de ejecución de trabajos</b>	<b>Materiales en Sitio</b>	<b>% Avance de ejecución de trabajos</b>	<b>% Avance de ejecución de trabajos</b>	<b>Materiales en Sitio</b>	<b>% Avance de ejecución de trabajos</b>	<b>Materiales en Sitio</b>	<b>% Avance de ejecución de trabajos</b>
C.E.B.G. MAYO	MUNUNI	100%	100%	100%	100%	100%									
CABALLERO NUTO	MUNUNI	100%	100%	100%	100%	100%									
GAVILÁN	MUNUNI	100%	100%	100%	100%	100%									
TIBRA	MUNUNI	100%	100%	100%	100%	100%									
BOCA DE YORKIN	LAS DELICIAS	100%	100%	100%	100%	100%			100%	100%		100%	100%	100%	100%





CHIRIQUÍ 83% DE AVANCE					Pintura		Electricidad		Techo		Limpieza	Plomería		Otros	
Escuela	Junta comunal responsable	% Avance por escuela	Notificación a los HR	Visitas a centros educativos	Materiales en Sitio	% Avance de ejecución de trabajos	Materiales en Sitio	% Avance de ejecución de trabajos	Materiales en Sitio	% Avance de ejecución de trabajos	% Avance de ejecución de trabajos	Materiales en Sitio	% Avance de ejecución de trabajos	Materiales en Sitio	% Avance de ejecución de trabajos
CUESTA DE PIEDRA	LA CONCEPCIÓN	100%	100%	100%			100%	100%				100%	100%	100%	100%
LA ESTRELLA	LA ESTRELLA	18%	100%	100%	0%	0%	0%	0%			0%	0%	0%	0%	0%
LA TRANCA	LA ESTRELLA	20%	100%	100%	0%	0%	0%	0%				0%	0%	0%	0%
SIOGUI ABAJO N°1	LA ESTRELLA	17%	100%	100%	0%	0%	0%	0%	0%	0%		0%	0%	0%	0%
SIOGUI ABAJO N°2	LA ESTRELLA	18%	100%	100%	0%	0%	0%	0%			0%	0%	0%	0%	0%
SIOGUI ARRIBA	LA ESTRELLA	27%	100%	100%	0%	0%	0%	0%	0%	0%	0%	0%	0%	100%	50%
LAJAS ADENTRO	LAJAS ADENTRO	85%	100%	100%	100%	100%	100%	100%	100%	100%	0%	100%	0%	100%	100%
EL PARAISO	LAS LAJAS	39%	100%	100%	100%	100%	0%	0%			25%	0%	0%	0%	0%
LAS LAJAS	LAS LAJAS	39%	100%	100%	100%	100%	0%	0%			25%	0%	0%	0%	0%
COLEGIO SECUNDARIO DE LAS LAJAS	LAS LAJAS	39%	100%	100%	100%	100%	0%	0%			25%	0%	0%	0%	0%
LAS TINAJAS	TINAJAS	100%	100%	100%	100%	100%	100%	100%	100%	100%	100%	100%	100%	100%	100%
LOMA ALTA	TINAJAS	100%	100%	100%	100%	100%								100%	100%
LOS PALOMOS	TINAJAS	100%	100%	100%								100%	100%	100%	100%
BELLA VISTA	LIMONES	98%	100%	100%	100%	100%	100%	100%	100%	100%	80%	100%	100%	100%	100%
CAÑA BLANCA	LIMONES	98%	100%	100%	100%	100%	100%	100%	100%	100%	80%				
PUERTO BALSA	LIMONES	83%	100%	100%	100%	100%	100%	100%	100%	100%	80%	100%	100%	0%	0%
PUNTA BURICA	LIMONES	98%	100%	100%	100%	100%	100%	100%			80%	100%	100%	100%	100%
QUEBRADA DE TALLO	LIMONES	98%	100%	100%	100%	100%	100%	100%	100%	100%	80%	100%	100%		
PRIMER CICLO DE PUNTA BURICA	LIMONES	80%	100%	100%	100%	100%	100%	100%			80%	100%	100%	0%	0%
CAIMITO	LOS ANASTACIOS	72%	100%	100%	100%	100%	100%	100%			0%	100%	0%	90%	0%
LOS ANASTACIOS	LOS ANASTACIOS	94%	100%	100%			100%	100%			60%	100%	100%		
RINCÓN LARGO	LOS ANASTACIOS	94%	100%	100%			100%	100%			60%	100%	100%	100%	85%
EUTIMIA B. DE NIETO	LOS ÁNGELES	75%	100%	100%	100%	75%	100%	100%	100%	100%	20%	100%	75%	0%	0%
LOS BONGOS	LOS ÁNGELES	72%	100%	100%	100%	100%			100%	100%	20%	100%	75%	0%	0%
ALTO QUIEL	LOS NARANJOS	71%	100%	0%	100%	100%					0%			100%	100%
OCTAVIO LÓPEZ PASCAL	LOS NARANJOS	85%	100%	0%	100%	100%	100%	100%	100%	100%	0%	100%	100%	100%	100%
CERRO CACICÓN	MARACA	82%	100%	100%	100%	100%	100%	0%	100%	100%	0%			100%	100%
LLANO MAJAGUA	MARACA	86%	100%	100%			100%	100%			0%			100%	100%
PEÑA PRIETA	MARACA	86%	100%	100%	100%	100%					0%			100%	100%
TEBUJO	MARACA	86%	100%	100%			100%	100%			0%			100%	100%
LAGUNA	MARACA	86%	100%	100%	100%	100%					0%			100%	100%
MONTE LIRIO	MONTE LIRIO	83%	100%	0%	100%	100%	100%	100%			15%	100%	100%	100%	100%
SAN Antonio	MONTE LIRIO	92%	100%	100%			100%	100%	100%	100%	15%	100%	100%	100%	100%
SANTA CLARA ABAJO	MONTE LIRIO	93%	100%	100%	100%	100%	100%	100%	100%	100%	15%	100%	100%	100%	100%
SAN Antonio ARRIBA	MONTE LIRIO	86%	100%	100%	100%	100%	100%	100%			15%	100%	30%	100%	100%
CHIRIQUÍ VIEJO	NUEVO MÉXICO	90%	100%	100%	100%	100%	100%	50%	100%	100%	15%	100%	100%	100%	100%
LAS MERCEDES	NUEVO MÉXICO	82%	100%	100%	100%	100%	100%	50%	100%	0%	15%	100%	100%	100%	100%
DOMINGO FAUSTINO SARMIENTO	PALMIRA	55%	100%	100%	100%	100%	100%	100%	100%	0%	10%	0%	0%	0%	0%
PALMIRA	PALMIRA	91%	100%	100%	100%	100%					40%			100%	100%
PALMIRA ABAJO	PALMIRA	75%	100%	100%	100%	100%	100%	100%	0%	0%	20%	100%	100%		
LA GUINEA	PEDREGAL	92%	100%	100%	100%	100%	100%	100%	100%	100%	0%	100%	100%	100%	100%
LA VICTORIA	PEDREGAL	87%	100%	100%	100%	100%	100%	100%	100%	100%	0%	65%	65%	100%	100%
PEDREGALITO	PEDREGAL	92%	100%	100%	100%	100%	100%	100%	100%		0%	100%	100%	100%	100%
C.E.B.G. GUAYABAL DE PEÑA BLANCA	PEÑA BLANCA	80%	100%	100%	100%	100%					0%				
PEÑA BLANCA (SECUNDARIA)	PEÑA BLANCA	80%	100%	100%	100%	100%					0%				
CERRO VENADO	PEÑA BLANCA	80%	100%	100%	100%	100%					0%				
CERRO MIEL	PEÑA BLANCA	80%	100%	100%	100%	100%					0%				
C.E.B.G. ALTO CIÉNAGA	PEÑA BLANCA	80%	100%	100%	100%	100%					0%				
ALTO LA MINA	PLAZA CAISÁN	94%	100%	100%	100%	100%	100%	100%	100%	100%	20%	100%	100%	100%	100%
C.E.B.G. CAISÁN FUERTES CAMINO	PLAZA CAISÁN	94%	100%	100%	100%	100%	100%	100%	100%	100%	20%	100%	100%	100%	100%
CAISÁN ARRIBA	PLAZA CAISÁN	94%	100%	100%	100%	100%	100%	100%	100%	100%	20%	100%	100%	100%	100%
CAISÁN PRIMAVERA	PLAZA CAISÁN	86%	100%	100%	100%	100%	100%	50%	100%	100%	20%	100%	50%	100%	100%

<b>CHIRIQUÍ 83% DE AVANCE</b>					<b>Pintura</b>		<b>Electricidad</b>		<b>Techo</b>		<b>Limpieza</b>	<b>Plomería</b>		<b>Otros</b>	
<b>Escuela</b>	<b>Junta comunal responsable</b>	<b>% Avance por escuela</b>	<b>Notificación a los HR</b>	<b>Visitas a centros educativos</b>	<b>Materiales en Sitio</b>	<b>% Avance de ejecución de trabajos</b>	<b>Materiales en Sitio</b>	<b>% Avance de ejecución de trabajos</b>	<b>Materiales en Sitio</b>	<b>% Avance de ejecución de trabajos</b>	<b>% Avance de ejecución de trabajos</b>	<b>Materiales en Sitio</b>	<b>% Avance de ejecución de trabajos</b>	<b>Materiales en Sitio</b>	<b>% Avance de ejecución de trabajos</b>
LA ACEQUIA	POTRERILLO ABAJO	100%	100%	100%	100%	100%			100%	100%	100%	100%	100%	100%	100%
C.E.B.G. ELIFENIA STAFF	POTRERILLO ABAJO	100%	100%	100%	100%	100%	100%	100%	100%	100%	100%	100%	100%	100%	100%
CABECERA DE COCHEA	POTRERILLOS ARRIBA	93%	100%	100%	100%	100%	100%	100%			24%	100%	100%	100%	100%
C.E.B.G. FÉLIX Antonio LARA	POTRERILLOS ARRIBA	92%	100%	100%	100%	100%	100%	100%			24%			100%	100%
ARTURO MIRÓ	POTRERILLOS ARRIBA	92%	100%	100%			100%	100%			24%	100%	100%	100%	100%
POTRERO DE CAÑA	POTRERO DE CAÑA	100%	100%	100%	100%	100%	100%	100%	100%	98%		100%	100%		
PASO CANOAS ARRIBA	PROGRESO	94%	100%	100%	100%	100%	100%	100%	100%	100%	20%	100%	100%	100%	100%
CHUCHUPATE	PROGRESO	94%	100%	100%	100%	100%	100%	100%	100%	100%	20%	100%	100%	100%	100%
COLORADO CENTRO	PROGRESO	93%	100%	100%	100%	100%	100%	100%	100%	100%	10%	100%	100%	100%	100%
COLORADO KM 32	PROGRESO	93%	100%	100%	100%	100%	100%	100%	100%	100%	15%	100%	100%	100%	100%
CUERVITO	PROGRESO	94%	100%	100%	100%	100%	100%	100%	100%	100%	20%	100%	100%	100%	100%
PASO CANOAS ABAJO	PROGRESO	94%	100%	100%	100%	100%	100%	100%	100%	100%	20%	100%	100%	100%	100%
PROGRESO	PROGRESO	93%	100%	100%			100%	100%	100%	100%	20%	100%	100%	100%	100%
ALTO LAGUNA	QUEBRADA DE PIEDRA	100%	100%	100%	100%	100%									
LA ENSENADA	QUEBRADA DE PIEDRA	100%	100%	100%	100%	100%									
NATA DE TOLÉ	QUEBRADA DE PIEDRA	100%	100%	100%	100%	100%									
C.E.B.G. QUEBRADA DE PIEDRA	QUEBRADA DE PIEDRA	100%	100%	100%	100%	100%									
C.E.B.G. CERRO BRISA	QUEBRADA LORO	86%	100%	100%	100%	100%					0%			100%	100%
CAÑAZAS	QUEBRADA LORO	23%	100%	100%	100%	0%	0%	0%	0%	0%	0%	0%	0%	0%	0%
Antonio ANGUIZOLA	REMEDIOS	82%	100%	100%	100%	100%	100%	100%	0%	0%	60%	100%	100%	100%	100%
PRIMER CICLO ARTURO D. MOTT	REMEDIOS	82%	100%	100%	100%	100%	100%	100%	0%	0%	60%	100%	100%	100%	100%
ALTAMIRA	RÍO SERENO	93%	100%	100%	100%	100%	100%	100%	100%	100%	15%	100%	100%	100%	100%
EL CERRÓN	RÍO SERENO	93%	100%	100%	100%	100%	100%	100%	100%	100%	15%	100%	100%	100%	100%
MIRAFLORES	RÍO SERENO	93%	100%	100%	100%	100%	100%	100%	100%	100%	15%	100%	100%	100%	100%
PIEDRA DE CANDELA	RÍO SERENO	93%	100%	100%	100%	100%	100%	100%	100%	100%	15%	100%	100%	100%	100%
UNIÓN INTERNACIONAL	RÍO SERENO	93%	100%	100%	100%	100%	100%	100%	100%	100%	15%	100%	100%	100%	100%
ALTO CONEJO	ROKÁ	80%	100%	100%	100%	100%					0%				
CERRO JAVILLA	ROKÁ	91%	100%	100%	100%	100%	100%	100%			0%	100%	100%	100%	100%
GUACAMAYA	ROKÁ	91%	100%	100%	100%	100%	100%	100%			0%	100%	100%	100%	100%
EL BANCO	ROVIRA	100%	100%	100%	100%	100%	100%	100%	100%	100%		100%	100%	100%	100%
MAYOR MARTÍN GONZÁLEZ	ROVIRA	100%	100%	100%	100%	100%	100%	100%	100%	100%		100%	100%	100%	100%
PALMA REAL	ROVIRA	100%	100%	100%	100%	100%	100%	100%	100%	100%		100%	100%	100%	100%
ROVIRA ARRIBA	ROVIRA	100%	100%	100%	100%	100%	100%	100%	100%	100%		100%	100%	100%	100%
BANCO DE PALMIRA	ROVIRA	100%	100%	100%	100%	100%	100%	100%	100%	100%		100%	100%	100%	100%
LA ESPERANZA	SAN ANDRÉS	36%	100%	100%	100%	100%	0%	0%			0%	0%	0%	0%	0%
QUEBRADA LLANA	SAN ANDRÉS	36%	100%	100%	100%	100%	0%	0%			0%	0%	0%	0%	0%
SAN FRANCISCO	SAN ANDRÉS	46%	100%	100%	100%	100%	0%	0%	0%	0%	0%	0%	0%	100%	100%
C.E.B.G. SAN ANDRÉS/SECUNDAR	SAN ANDRÉS	31%	100%	100%	100%	100%	0%	0%	0%	0%	0%	0%	0%	0%	0%
IPT SAN ANDRÉS	SAN ANDRÉS	46%	100%	100%	100%	100%	100%	100%	0%	0%	0%	0%	0%	0%	0%
PALMARITO	SANTA CLARA	99%	100%	100%	100%	100%	100%	90%	100%	100%				100%	100%
SANTA CLARA	SANTA CLARA	95%	100%	100%	100%	100%	100%	50%	100%	100%				100%	100%
RÍO GUISADO	SANTA CLARA	100%	100%	100%	100%	100%			100%	100%					
BAITUN ABAJO	SANTA CRUZ	93%	100%	100%	100%	100%	100%	100%	100%	100%	15%	100%	100%	100%	100%
BAITUN ARRIBA	SANTA CRUZ	93%	100%	100%	100%	100%	100%	100%	100%	100%	15%	100%	100%	100%	100%
BONITA	SANTA CRUZ	93%	100%	100%	100%	100%	100%	100%	100%	100%	15%	100%	100%	100%	100%
SALITRAL	SANTA CRUZ	93%	100%	100%	100%	100%	100%	100%	100%	100%	15%	100%	100%	100%	100%
SANTA CRUZ	SANTA CRUZ	92%	100%	100%	100%	100%	100%	100%	100%	100%	15%			100%	100%
SANTA CRUZ (SAN FÉLIX)	SANTA CRUZ (SAN FÉLIX)	90%	100%	100%	100%	100%	100%	100%	100%	100%	24%	100%	100%	100%	50%
OJO DE AGUA	SANTA MARTA	98%	100%	100%	100%	100%	100%	80%	100%	100%	90%	100%	100%	100%	100%
BIAGUAL N°1	SANTA MARTA	98%	100%	100%	100%	100%	100%	80%	100%	100%	90%	100%	100%	100%	100%
SANTA MARTA	SANTA MARTA	98%	100%	100%	100%	100%	100%	80%	100%	100%	90%	100%	100%	100%	100%
BIAGUAL N°2	SANTA MARTA	75%	100%	100%	100%	100%	100%	80%	0%	0%	0%	100%	100%	100%	100%

<b>CHIRIQUÍ 83% DE AVANCE</b>					<b>Pintura</b>		<b>Electricidad</b>		<b>Techo</b>		<b>Limpieza</b>	<b>Plomería</b>		<b>Otros</b>	
Escuela	Junta comunal responsable	% Avance por escuela	Notificación a los HR	Visitas a centros educativos	Materiales en Sitio	% Avance de ejecución de trabajos	Materiales en Sitio	% Avance de ejecución de trabajos	Materiales en Sitio	% Avance de ejecución de trabajos	% Avance de ejecución de trabajos	Materiales en Sitio	% Avance de ejecución de trabajos	Materiales en Sitio	% Avance de ejecución de trabajos
CAMARÓN ARRIBA	SANTA ROSA	100%	100%	100%	100%	100%	100%	100%	100%	100%	100%			100%	100%
BAJO FRÍO	SANTA ROSA	85%	100%	100%							24%			100%	100%
EL SANTO	SANTA ROSA	100%	100%	100%	100%	100%	100%	100%				100%	100%		
SANTA ROSA	SANTA ROSA	100%	100%	100%	100%	100%	100%	100%				100%	100%		
MANCHUILA	SANTO DOMINGO	89%	100%	100%	100%	100%	100%	100%	100%	100%	0%				
C.E.B.G. SANTO DOMINGO	SANTO DOMINGO	23%	100%	100%	100%	0%	0%	0%	0%	0%	0%	0%	0%	0%	0%
GARICHE ABAJO	SANTO DOMINGO	91%	100%	100%	100%	100%	100%	100%	100%	100%	0%			100%	100%
QUEBRADA NEGRA	SANTO DOMINGO	89%	100%	100%	100%	100%					0%	100%	100%	100%	100%
SAN MARTÍN	SANTO TOMÁS	92%	100%	100%	100%	100%	100%	100%			15%	100%	100%	100%	100%
SANTO TOMÁS	SANTO TOMÁS	92%	100%	100%	100%	100%	100%	100%			15%	100%	100%	100%	100%
CHATAL	SORTOVÁ	50%	100%	100%	100%	100%	0%	0%	0%	0%		0%	0%	100%	100%
LA COLONIA	SORTOVÁ	69%	100%	100%	100%	100%	100%	100%	100%	0%	0%	0%	0%	100%	100%
SORTOVÁ	SORTOVÁ	85%	100%	100%	100%	100%	100%	100%	100%	0%	10%	100%	100%	100%	100%
VOLANTE	SORTOVÁ	55%	100%	100%	100%	100%	0%	0%	100%	0%	10%	0%	0%	100%	100%
JOSÉ SABINO BONILLA	SUSAMA (Ngäbe Buglé)	100%	100%	100%	100%	100%	100%	100%				100%	100%	100%	100%
SITIO LÁZARO	TIJERAS	58%	100%	100%	100%	100%	100%	100%	0%	0%		100%	0%	0%	0%
TIJERAS	TIJERAS	70%	100%	100%	100%	100%	100%	100%	100%	100%	10%	100%	0%	0%	0%
LA PALMA	UMANI	60%	100%	0%	100%	100%					0%				
COMUNIDAD TUGRI	UMANI	82%	100%	0%	100%	100%	100%	100%			0%	100%	100%	100%	100%
C.E.B.G. QUEBRADA CARRIZO	UMANI	91%	100%	100%	100%	100%	100%	100%			0%	100%	100%	100%	100%
C.E.B.G. QUEBRADA ARENA	UMANI	60%	100%	0%	100%	100%					0%				
PALMA GIRA	UMANI	78%	100%	0%	100%	100%					0%	100%	100%	100%	100%
ALTO CASTILLO	UMANI	78%	100%	0%	100%	100%					0%	100%	100%	100%	100%
QUEBRADA DE PLATA	UMANI	78%	100%	0%	100%	100%	100%	100%			0%	100%	100%		
EL VALLE	VOLCÁN	100%	100%	100%	100%	100%	100%	100%	100%	100%	100%	100%	100%	100%	100%
BRAZOS DE GARICHE	VOLCÁN	100%	100%	100%	100%	100%			100%	100%	100%	100%	100%		
LAS PERLAS	VOLCÁN	100%	100%	100%	100%	100%	100%	100%	100%	100%	100%	100%	100%	100%	100%
BIJAO	VOLCÁN	100%	100%	100%	100%	100%	100%	100%			100%	100%	100%	100%	100%





**MINISTERIO DE EDUCACIÓN  
OFICINA DE ADMINISTRACIÓN DEL FONDO DE EQUIDAD Y CALIDAD DE LA EDUCACIÓN  
PROGRAMA MI ESCUELA PRIMERO COMUNITARIO  
PORCENTAJE DE AVANCES DE TRABAJOS-JUNTAS COMUNALES 2015**

<b>COLÓN 84% DE AVANCE</b>					<b>Pintura</b>		<b>Electricidad</b>		<b>Techo</b>		<b>Limpieza</b>	<b>Plomería</b>		<b>Otros</b>	
<b>Escuela</b>	<b>Junta comunal responsable</b>	<b>% Avance por escuela</b>	<b>Notificación a los HR</b>	<b>Visitas a centros educativos</b>	<b>Materiales en Sitio</b>	<b>% Avance de ejecución de trabajos</b>	<b>Materiales en Sitio</b>	<b>% Avance de ejecución de trabajos</b>	<b>Materiales en Sitio</b>	<b>% Avance de ejecución de trabajos</b>	<b>% Avance de ejecución de trabajos</b>	<b>Materiales en Sitio</b>	<b>% Avance de ejecución de trabajos</b>	<b>Materiales en Sitio</b>	<b>% Avance de ejecución de trabajos</b>
ESC. PALENQUE	PALENQUE	100%	100%	100%	100%	100%	100%	100%	100%	100%		100%	100%	100%	100%
ESC. PIÑA	PIÑA	53%	100%	100%	100%	100%	50%	0%				50%	0%	30%	0%
JUANA M. VDA. DE SUGASTE	CUANGO	100%	100%	100%	100%	100%	100%	100%				100%	100%	100%	100%
ESC. LA LÍNEA	NOMBRE DE DIOS	100%	100%	100%	100%	100%	100%	100%				100%	100%	100%	100%

**MINISTERIO DE EDUCACIÓN**  
**OFICINA DE ADMINISTRACIÓN DEL FONDO DE EQUIDAD Y CALIDAD DE LA EDUCACIÓN**  
**PROGRAMA MI ESCUELA PRIMERO COMUNITARIO**  
**PORCENTAJE DE AVANCES DE TRABAJOS-JUNTAS COMUNALES 2015**

<b>HERRERA 90% DE AVANCE</b>					Pintura		Electricidad		Techo		Limpieza	Plomería		Otros	
Escuela	Junta comunal responsable	% Avance por escuela	Notificación a los HR	Visitas a centros educativos	Materiales en Sitio	% Avance de ejecución de trabajos	Materiales en Sitio	% Avance de ejecución de trabajos	Materiales en Sitio	% Avance de ejecución de trabajos	% Avance de ejecución de trabajos	Materiales en Sitio	% Avance de ejecución de trabajos	Materiales en Sitio	% Avance de ejecución de trabajos
EL PEDERNAL	CABUYA DE PARITA	86%	100%	60%	100%	100%	100%	80%			25%	100%	80%	100%	100%
LOS HIGOS	CABUYA DE PARITA	79%	100%	60%	100%	100%	100%	90%			25%	100%	75%	100%	20%
CABUYA	CABUYA DE PARITA	87%	100%	60%	100%	100%					25%	100%	95%	100%	100%
ENEIDA M. DE CASTILLERO	LLANO BONITO	100%	100%	100%	100%	100%	100%	100%	100%	100%	100%	100%	100%	100%	100%
LA PITALOZA	LA PITALOZA	100%	100%	100%	100%	100%	100%					100%	100%	100%	100%



**MINISTERIO DE EDUCACIÓN**  
**OFICINA DE ADMINISTRACIÓN DEL FONDO DE EQUIDAD Y CALIDAD DE LA EDUCACIÓN**  
**PROGRAMA MI ESCUELA PRIMERO COMUNITARIO**  
**PORCENTAJE DE AVANCES DE TRABAJOS-JUNTAS COMUNALES 2015**

<b>LOS SANTOS 82% DE AVANCE</b>					<b>Pintura</b>		<b>Electricidad</b>		<b>Techo</b>		<b>Limpieza</b>	<b>Plomería</b>		<b>Otros</b>	
<b>Escuela</b>	<b>Junta comunal responsable</b>	<b>% Avance por escuela</b>	<b>Notificación a los HR</b>	<b>Visitas a centros educativos</b>	<b>Materiales en Sitio</b>	<b>% Avance de ejecución de trabajos</b>	<b>Materiales en Sitio</b>	<b>% Avance de ejecución de trabajos</b>	<b>Materiales en Sitio</b>	<b>% Avance de ejecución de trabajos</b>	<b>% Avance de ejecución de trabajos</b>	<b>Materiales en Sitio</b>	<b>% Avance de ejecución de trabajos</b>	<b>Materiales en Sitio</b>	<b>% Avance de ejecución de trabajos</b>
MELQUISEDEC VÁSQUEZ	SANTO DOMINGO	82%	100%	100%	100%	100%			100%	100%	0%	100%	100%	50%	50%

**MINISTERIO DE EDUCACIÓN**  
**OFICINA DE ADMINISTRACIÓN DEL FONDO DE EQUIDAD Y CALIDAD DE LA EDUCACIÓN**  
**PROGRAMA MI ESCUELA PRIMERO COMUNITARIO**  
**PORCENTAJE DE AVANCES DE TRABAJOS-JUNTAS COMUNALES 2015**

<b>PANAMÁ ESTE 92% DE AVANCE</b>					<b>Pintura</b>		<b>Electricidad</b>		<b>Techo</b>		<b>Limpieza</b>	<b>Plomería</b>		<b>Otros</b>	
<b>Escuela</b>	<b>Junta comunal responsable</b>	<b>% Avance por escuela</b>	<b>Notificación a los HR</b>	<b>Visitas a centros educativos</b>	<b>Materiales en Sitio</b>	<b>% Avance de ejecución</b>	<b>Materiales en Sitio</b>	<b>% Avance de ejecución de trabajos</b>	<b>Materiales en Sitio</b>	<b>% Avance de ejecución de trabajos</b>	<b>% Avance de ejecución de trabajos</b>	<b>Materiales en Sitio</b>	<b>% Avance de ejecución de trabajos</b>	<b>Materiales en Sitio</b>	<b>% Avance de ejecución</b>
AGUA BUENA	EL LLANO	100%	100%	100%	100%	100%					100%	100%	100%	100%	100%
BETHEL	EL LLANO	100%	100%	100%	100%	100%	100%	100%						100%	100%
LOMA DE LOS NARANJOS	EL LLANO	100%	100%	100%	100%	100%	100%	100%				100%	100%	100%	100%
CALOBRE CIÉNEGA	EL LLANO	100%	100%	100%					100%	100%				100%	100%
LA RIVIERA	EL LLANO	100%	100%	100%	100%	100%			100%	100%					
LLANO CARTÍ	EL LLANO	100%	100%	100%	100%	100%								100%	100%
LORENZA G. DE LASSO	EL LLANO	100%	100%	100%	100%	100%	100%	100%	100%	100%	100%	100%	100%	100%	100%
LA PAVITA DE MAJÉ	EL LLANO	100%	100%	100%	100%	100%	100%	100%			100%	100%	100%	100%	100%
PLATANARES	EL LLANO	100%	100%	100%			100%	100%			100%			100%	100%
RÍO TIGRE ABAJO	EL LLANO	100%	100%	100%	100%	100%	100%	100%	100%	100%	100%			100%	100%
RÍO TIGRE ARRIBA	EL LLANO	100%	100%	100%	100%	100%					100%			100%	100%
SAN JUDAS TADEO	EL LLANO	100%	100%	100%	100%	100%	100%	100%	100%	100%	100%	100%	100%		
TRES QUEBRADAS	EL LLANO	100%	100%	100%	100%	100%								100%	100%
UNICITO	EL LLANO	100%	100%	100%	100%	100%	100%	100%			100%	100%	100%		
CANCHIGUA	EL LLANO	8%	100%	0%	0%	0%	0%	0%	0%	0%	0%	0%	0%	0%	0%
LAS LAJITAS	EL LLANO	100%	100%	100%	100%	100%					100%				
C.E.B.G. JOSÉ S. ANGULO	CHIMÁN	100%	100%	100%	100%	100%	100%	100%			100%	100%	100%	100%	100%
MAJÉ CHIMÁN	CHIMÁN	100%	100%	100%	100%	100%	100%	100%	100%	100%	100%			100%	100%
CORNELIO CHÁVEZ	LAS MARGARITAS	100%	100%	100%	100%	100%					100%	100%	100%	100%	100%
CORPUS CHRISTY	LAS MARGARITAS	100%	100%	100%	100%	100%	100%	100%			100%	100%	100%	100%	100%
LA ZAHINA	LAS MARGARITAS	92%	100%	100%	100%	100%	100%	100%	100%	0%	100%	100%	100%	100%	100%
CHARARE	LAS MARGARITAS	100%	100%	100%	100%	100%	100%	100%	100%	100%	100%	100%	100%	100%	100%
S.JOSÉ DE MADROÑO	LAS MARGARITAS	100%	100%	100%	100%	100%					100%	100%	100%	100%	100%
PLAYA DE LAS MERCEDES	BRUJAS	100%	100%	100%	100%	100%					100%			100%	100%
RÍO MARCO	BRUJAS	100%	100%	100%	100%	100%					100%				
SAN BUENAVENTURA	BRUJAS	100%	100%	100%	100%	100%					100%			100%	100%
TRINIDAD ANEXA A RÍO MARCO	BRUJAS	100%	100%	100%	100%	100%					100%			100%	100%
TRINIDAD ANEXA A BRUJAS	BRUJAS	100%	100%	100%	100%	100%					100%	100%	100%	100%	100%
RÍO HONDO	UNIÓN SANTEÑA	100%	100%	100%	100%	100%	100%	100%	100%	100%	100%			100%	100%
EL HATO	UNIÓN SANTEÑA	100%	100%	100%	100%	100%			100%	100%	100%	100%	100%	100%	100%
10 DE NOVIEMBRE	UNIÓN SANTEÑA	100%	100%	100%	100%	100%	100%	100%	100%	100%	100%	100%	100%	100%	100%
AKUA YALA	C. MADUGANDI	100%	100%	100%	100%	100%	100%	100%	100%	100%				100%	100%
ATANACIO MORALES	C. MADUGANDI	89%	100%	100%	100%	100%	100%	100%			100%	100%	0%		
KAPANDI	C. MADUGANDI	8%	100%	0%	0%	0%	0%	0%	0%	0%	0%	0%	0%	0%	0%
NARGANDI	C. MADUGANDI	100%	100%	100%	100%	100%	100%	100%	100%	100%	100%	100%	100%	100%	100%
PINTUPO	C. MADUGANDI	91%	100%	0%	100%	100%			100%	100%	100%	100%	100%	100%	100%
PIRIA	C. MADUGANDI	8%	100%	0%	0%	0%	0%	0%	0%	0%	0%	0%	0%	0%	0%
TABARDI	C. MADUGANDI	100%	100%	100%	100%	100%					100%			100%	100%
PUERTO LIMÓN	C. MADUGANDI	82%	100%	100%	100%	100%	0%	0%	100%	100%	100%			100%	100%
DIWARCICUA	C. MADUGANDI	15%	100%	100%	0%	0%	0%	0%	0%	0%	0%	0%	0%	0%	0%
JOSÉ DOLORES LUNA RIVERA	PEDRO GONZÁLEZ	8%	100%	0%	0%	0%	0%	0%	0%	0%	0%	0%	0%	0%	0%
C.E.B.G. TIERRA PROMETIDA	CHEPO CABECERA	100%	100%	100%	100%	100%	100%	100%	100%	100%	100%	100%	100%	100%	100%
EL TRAPICHITO	CHEPO CABECERA	100%	100%	100%	100%	100%					100%	100%			
JUAN BAÑON AFUERA	CHEPO CABECERA	100%	100%	100%	100%	100%					100%	100%	100%		
LIMONADA ABAJO	CHEPO CABECERA	100%	100%	100%	100%	100%					100%	100%	100%		
SUPERACIÓN CAMPESINA	CHEPO CABECERA	100%	100%	100%	100%	100%	100%	100%			100%	100%	100%		

PANAMÁ ESTE 92% DE AVANCE					Pintura		Electricidad		Techo		Limpieza	Plomería		Otros	
Escuela	Junta comunal responsable	% Avance por escuela	Notificación a los HR	Visitas a centros educativos	Materiales en Sitio	% Avance de ejecución	Materiales en Sitio	% Avance de ejecución de trabajos	Materiales en Sitio	% Avance de ejecución de trabajos	% Avance de ejecución de trabajos	Materiales en Sitio	% Avance de ejecución de trabajos	Materiales en Sitio	% Avance de ejecución
UNIÓN DE AZUERO	CHEPO CABECERA	91%	100%	100%	100%	100%	100%	100%	100%	100%	100%	100%	0%		
UNIÓN VERAGÜENSE	CHEPO CABECERA	100%	100%	100%	100%	100%			100%	100%	100%				
CALOBRE ABAJO	CHEPO CABECERA	100%	100%	100%	100%	100%					100%				
TIGRE ARRIBA	CHEPO CABECERA	100%	100%	100%	100%	100%					100%				
JUAN BAÑON ADENTRO	CHEPO CABECERA	100%	100%	100%	100%	100%					100%				
LIMONADA ARRIBA	CHEPO CABECERA	100%	100%	100%	100%	100%					100%				
QUEBRADA TRAPICHE	CHEPO CABECERA	100%	100%	100%	100%	100%					100%	100%	100%	100%	100%
GONZALO VÁSQUEZ	GONZALO VÁSQUEZ	100%	100%		100%	100%			100%	100%	100%	100%	100%	100%	100%
CHININA ABAJO	STA. CRUZ DE CHININA	89%	100%	100%	100%	100%			100%	0%	100%			100%	100%
CHININA ARRIBA	STA. CRUZ DE CHININA	88%	100%	100%	100%	100%			100%	0%				100%	100%
EL JAGUITO	STA. CRUZ DE CHININA	89%	100%	100%	100%	100%					100%	100%	100%	100%	0%
ENSENADA RICA	STA. CRUZ DE CHININA	100%	100%	100%	100%	100%			100%	100%				100%	100%
MARCHENA	STA. CRUZ DE CHININA	100%	100%	100%	100%	100%			100%	100%		100%		100%	100%
MARTINAMBO	STA. CRUZ DE CHININA	100%	100%	100%	100%	100%			100%	100%				100%	100%
RÍO LAGARTO	STA. CRUZ DE CHININA	100%	100%	100%	100%	100%			100%	100%				100%	100%
RÍO NAZARENO	STA. CRUZ DE CHININA	100%	100%	100%	100%	100%	100%	100%			100%	100%	100%		
RÍO NAZARENO ANEXA	STA. CRUZ DE CHININA	100%	100%	100%	100%	100%	100%	100%	100%	100%		100%	100%	100%	100%
SAN JOSÉ CHININA	STA. CRUZ DE CHININA	40%	100%	100%	0%	0%					0%				
TIGRE ABAJO	STA. CRUZ DE CHININA	100%	100%	100%	100%	100%	%	%	100%	100%				100%	100%
UNIÓN HERRERANA	STA. CRUZ DE CHININA	89%	100%	100%	100%	100%	%	%	%	%	100%	100%	100%	100%	0%
VALLE LA UNIÓN	STA. CRUZ DE CHININA	100%	100%	100%	100%	100%	%	%	100%	100%	100%	%	%	100%	100%
AGUA FRÍA	TORTÍ	73%	100%	100%	100%	100%	%	%	100%	0%	100%	100%	100%	0%	0%
AMBROYA	TORTÍ	100%	100%	100%	100%	100%	%	%	%	%	%	%	100%	100%	100%
C.E.B.G. CRISTO REDENTOR	TORTÍ	100%	100%	100%	100%	100%	%	%	%	%	100%	100%	100%	100%	100%
CATRIGANDI	TORTÍ	100%	100%	100%	100%	100%	100%	100%	%	%	100%	100%	100%	100%	100%
CERRO PLANO	TORTÍ	100%	100%	100%	100%	100%	%	%	100%	100%	100%	%	%	%	%
CAÑAZAS	TORTÍ	100%	100%	100%	100%	100%	100%	100%	%	%	100%	%	%	100%	100%
CURTI	TORTÍ	100%	100%	100%	100%	100%	100%	100%	%	%	%	%	%	%	%
COLONIA SANTEÑA	TORTÍ	100%	100%	100%	100%	100%	100%	100%	100%	100%	100%	100%	100%	100%	100%
HIGERONAL ARRIBA	TORTÍ	100%	100%	100%	100%	100%	%	%	%	%	%	%	%	%	%
HIGERONAL CABECERA	TORTÍ	100%	100%	100%	100%	100%	%	%	%	%	100%	100%	100%	%	%
IPETI CHOCO	TORTÍ	100%	100%	100%	100%	100%	100%	100%	100%	100%	100%	100%	100%	100%	100%
LA OCHO	TORTÍ	100%	100%	100%	100%	100%	%	%	%	%	%	%	%	100%	100%
LA TOSCA	TORTÍ	100%	100%	100%	100%	100%	%	%	%	%	100%	%	%	%	%
LAS CLARITAS	TORTÍ	100%	100%	100%	100%	100%	%	%	%	%	%	%	%	100%	100%
LOMA BONITA	TORTÍ	100%	100%	100%	100%	100%	%	%	100%	100%	100%	100%	100%	100%	100%
MARÍA ELENA DÍAZ	TORTÍ	100%	100%	100%	100%	100%	100%	100%	%	%	%	100%	100%	100%	100%
NUEVO PANAMÁ	TORTÍ	100%	100%	100%	100%	%	%	%	%	%	%	%	%	%	%
PALMAS BELLAS	TORTÍ	100%	100%	100%	100%	100%	100%	100%	%	%	%	100%	100%	100%	100%
PARTI	TORTÍ	89%	100%	100%	100%	100%	%	%	100%	100%	100%	%	%	100%	0%
PEÑAS BLANCAS	TORTÍ	100%	100%	100%	100%	100%	%	%	100%	100%	%	%	%	100%	100%
PIGANDI	TORTÍ	100%	100%	100%	100%	100%	%	%	%	%	%	%	%	100%	100%
PIGANDI GRANDE	TORTÍ	100%	100%	100%	100%	100%	%	%	%	%	100%	%	%	%	%
PIRIATI ARRIBA	TORTÍ	86%	100%	100%	100%	100%	%	%	%	%	100%	%	%	100%	0%
PIRIATI EMBERÁ	TORTÍ	100%	100%	100%	100%	100%	100%	100%	%	%	100%	100%	100%	100%	100%
PLAYA CHUZO AFUERA	TORTÍ	99%	100%	100%	100%	100%	%	%	%	%	100%	%	%	100%	90%
PLAYA CHUZO CENTRO	TORTÍ	100%	100%	100%	100%	100%	%	%	%	%	%	%	%	%	%
PLAZA CHUZO ADENTRO	TORTÍ	100%	100%	100%	100%	100%	%	%	%	%	100%	%	%	%	%
QUEBRADA CALI	TORTÍ	100%	100%	100%	100%	100%	%	%	100%	100%	%	100%	100%	100%	100%

<b>PANAMÁ ESTE 92% DE AVANCE</b>					<b>Pintura</b>		<b>Electricidad</b>		<b>Techo</b>		<b>Limpieza</b>	<b>Plomería</b>		<b>Otros</b>	
<b>Escuela</b>	<b>Junta comunal responsable</b>	<b>% Avance por escuela</b>	<b>Notificación a los HR</b>	<b>Visitas a centros educativos</b>	<b>Materiales en Sitio</b>	<b>% Avance de ejecución de trabajos</b>	<b>Materiales en Sitio</b>	<b>% Avance de ejecución de trabajos</b>	<b>Materiales en Sitio</b>	<b>% Avance de ejecución de trabajos</b>	<b>% Avance de ejecución de trabajos</b>	<b>Materiales en Sitio</b>	<b>% Avance de ejecución de trabajos</b>	<b>Materiales en Sitio</b>	<b>% Avance de ejecución de trabajos</b>
RÍO TORTÍ ABAJO	TORTÍ	96%	100%	100%	100%	100%	100%	100%	%	%	100%	%	%	100%	60%
RÍO INDIÓ DE TORTÍ	TORTÍ	86%	100%	0%	100%	100%	%	%	100%	100%	100%	%	%	%	%
SAN FRANCISCO DE PIRIATI	TORTÍ	100%	100%	100%	100%	100%	%	%	100%	100%	%	%	%	100%	100%
SAN JOSÉ DE CAÑAZA	TORTÍ	100%	100%	100%	100%	100%	100%	100%	100%	100%	100%	%	%	100%	100%
SANTA ROSA DE LIMA	TORTÍ	100%	100%	100%	100%	100%	%	%	%	%	%	100%	100%	100%	100%
SAN JOSÉ DE LOMA BONITA	TORTÍ	100%	100%	100%	100%	100%	%	%	%	%	%	%	%	%	%
SAN JOSÉ DE TORTÍ	TORTÍ	100%	100%	100%	100%	100%	%	%	%	%	100%	%	%	%	%
MAJÉ CORDILLERA	TORTÍ	100%	100%	100%	100%	100%	%	%	%	%	%	%	%	%	%
VIRGEN DEL CARMEN	TORTÍ	100%	100%	100%	100%	100%	100%	100%	%	%	%	100%	100%	100%	100%
VALLE DE CHARCO RICO	TORTÍ	100%	100%	100%	100%	100%	%	%	%	%	100%	%	%	%	%
LA ESMERALDA	LA ESMERALDA	23%	100%	0%	100%	100%	0%	0%	0%	0%	0%	0%	0%	0%	0%
C.E.B.G. JOSÉ IRENE MUÑOZ	SAN MIGUEL	8%	100%	0%	0%	0%	0%	0%	0%	0%	0%	0%	0%	0%	0%
BUENOS AIRES	CAÑITA	100%	100%	100%	100%	100%	100%	100%	100%	100%	100%	100%	100%	100%	100%
JENENE	CAÑITA	100%	100%	100%	100%	100%	%	%	%	%	100%	100%	100%	100%	100%
RÍO PIEDRA	CAÑITA	100%	100%	100%	100%	100%	100%	100%	%	%	%	100%	100%	100%	100%
LA ENSENADA	LA ENSENADA	14%	100%	0%	0%	0%	%	%	%	%	0%	%	%	0%	0%

**MINISTERIO DE EDUCACIÓN**  
**OFICINA DE ADMINISTRACIÓN DEL FONDO DE EQUIDAD Y CALIDAD DE LA EDUCACIÓN**  
**PROGRAMA MI ESCUELA PRIMERO COMUNITARIO**  
**PORCENTAJE DE AVANCES DE TRABAJOS-JUNTAS COMUNALES 2015**

<b>PANAMÁ OESTE 100% DE AVANCE</b>					<b>Pintura</b>		<b>Electricidad</b>		<b>Techo</b>		<b>Limpieza</b>	<b>Plomería</b>		<b>Otros</b>	
<b>Escuela</b>	<b>Junta comunal responsable</b>	<b>% Avance por escuela</b>	<b>Notificación a los HR</b>	<b>Visitas a centros educativos</b>	<b>Materiales en Sitio</b>	<b>% Avance de ejecución de trabajos</b>	<b>Materiales en Sitio</b>	<b>% Avance de ejecución de trabajos</b>	<b>Materiales en Sitio</b>	<b>% Avance de ejecución de trabajos</b>	<b>% Avance de ejecución</b>	<b>Materiales en Sitio</b>	<b>% Avance de ejecución de trabajos</b>	<b>Materiales en Sitio</b>	<b>% Avance de ejecución</b>
LAS UVAS	LAS UVAS	100%	100%	100%	100%	100%	100%	100%							

**MINISTERIO DE EDUCACIÓN**  
**OFICINA DE ADMINISTRACIÓN DEL FONDO DE EQUIDAD Y CALIDAD DE LA EDUCACIÓN**  
**PROGRAMA MI ESCUELA PRIMERO COMUNITARIO**  
**PORCENTAJE DE AVANCES DE TRABAJOS-JUNTAS COMUNALES 2015**

<b>VERAGUAS 87% DE AVANCE</b>					<b>Pintura</b>		<b>Electricidad</b>		<b>Techo</b>		<b>Limpieza</b>	<b>Plomería</b>		<b>Otros</b>	
<b>Escuela</b>	<b>Junta comunal responsable</b>	<b>% Avance por escuela</b>	<b>Notificación a los HR</b>	<b>Visitas a centros educativos</b>	<b>Materiales en Sitio</b>	<b>% Avance de ejecución de trabajos</b>	<b>Materiales en Sitio</b>	<b>% Avance de ejecución de trabajos</b>	<b>Materiales en Sitio</b>	<b>% Avance de ejecución de trabajos</b>	<b>% Avance de ejecución de trabajos</b>	<b>Materiales en Sitio</b>	<b>% Avance de ejecución de trabajos</b>	<b>Materiales en Sitio</b>	<b>% Avance de ejecución de trabajos</b>
C.E.B.G. LA MESA	LA MESA CABECERA	95%	100%	100%	100%	100%	100%	100%	100%	100%	40%	100%	100%	100%	100%
C.E.B.G. JOSÉ MUÑOZ M.	LA MESA CABECERA	95%	100%	100%	100%	100%	100%	100%			40%	100%	100%	100%	100%
C.E.B.G. LOS BRAVOS	LA MESA CABECERA	80%	100%	100%							40%				
C.E.B.G. PIEDRA HINCADA	LA MESA CABECERA	95%	100%	100%	100%	100%	100%	100%	100%	100%	40%			100%	100%
SANTA CATALINA	LA MESA CABECERA	100%	100%	100%	100%	100%								100%	100%
LOS MONTES	14 DE NOVIEMBRE	95%	100%	100%	100%	100%	100%	100%			50%	100%	100%	100%	100%
EL PÁJARO	14 DE NOVIEMBRE	95%	100%	100%	100%	100%	100%	100%			50%	100%	100%	100%	100%
LOS LEONES	14 DE NOVIEMBRE	94%	100%	100%	100%	100%	100%	100%			50%			100%	100%
C.E.B.G. CASCAJILLOSO	ARENAS	100%	100%	100%	100%	100%	100%	100%			100%	100%	100%	100%	100%
ARENAS	ARENAS	100%	100%	100%	100%	100%	100%	100%			100%	100%	100%	100%	100%
C.E.B.G. SERAFIN VARGAS	ARENAS	100%	100%	100%	100%	100%	100%	100%			100%	100%	100%	100%	100%
BAHÍA HONDA	BAHÍA HONDA	73%	100%	0%	100%	100%	100%	100%			8%	100%	100%	100%	0%
RODOLFO REYES	BAHÍA HONDA	78%	100%	0%	100%	100%	100%	100%	100%	100%	8%	100%	100%	100%	0%
LOS VALDECES	BISVALLES	91%	100%	100%	100%	100%			100%	100%	20%			100%	100%
ALTO EL LLANÓN	BISVALLES	89%	100%	100%	100%	100%					20%			100%	100%
BISVALLES	BISVALLES	91%	100%	100%	100%	100%			100%	100%	20%			100%	100%
LOS PILONES	BISVALLES	91%	100%	100%	100%	100%					20%	100%	100%	100%	100%
SUBI	BISVALLES	89%	100%	100%	100%	100%					20%			100%	100%
ALTOS LOS SÁNCHEZ	BISVALLES	94%	100%	100%	100%	100%	100%	100%	100%	100%	20%	100%	100%	100%	100%
JOSÉ DAVID JIMÉNEZ	BISVALLES	89%	100%	100%	100%	100%	100%	100%			20%				
ZODELVA FRANCO	BISVALLES	89%	100%	100%	100%	100%	100%	100%			20%				
LA MONTAÑA DE BORO	BISVALLES	95%	100%	100%	100%	100%	100%	100%			50%	100%	100%	100%	100%
P.C. BORO	BORO	95%	100%	100%	100%	100%	100%	100%			50%	100%	100%	100%	100%
OLACA DE BORO	BORO	93%	100%	100%	100%	100%					50%	100%	100%		
BORO	BORO	95%	100%	100%	100%	100%	100%	100%			50%	100%	100%	100%	100%
QUEBRADA DE BUBI	CALIDONIA (SONÁ)	100%	100%	100%	100%	100%					100%	100%	100%		
CABECERA DE BUBI	CALIDONIA (SONÁ)	100%	100%	100%	100%	100%					100%			100%	100%
CATECITO DE PLATANARES	CALIDONIA (SONÁ)	100%	100%	100%	100%	100%					100%				
CABISMALES	CALIDONIA (SONÁ)	100%	100%	100%	100%	100%					100%				
LA PITA	CALIDONIA (SONÁ)	100%	100%	100%	100%	100%	100%	100%			100%			100%	100%
MAJAGUILLAL	CALIDONIA (SONÁ)	62%	100%	0%	100%	100%					8%				
C.E.B.G. CALIDONIA	CALIDONIA (SONÁ)	100%	100%	100%	100%	100%	100%	100%			100%	100%	100%		
HUESITALES	CALIDONIA (SONÁ)	100%	100%	100%	100%	100%					100%			100%	100%



<b>VERAGUAS 87% DE AVANCE</b>					Pintura		Electricidad		Techo		Limpieza	Plomería		Otros	
Escuela	Junta comunal responsable	% Avance por escuela	Notificación a los HR	Visitas a centros educativos	Materiales en Sitio	% Avance de ejecución de trabajos	Materiales en Sitio	% Avance de ejecución de trabajos	Materiales en Sitio	% Avance de ejecución de trabajos	% Avance de ejecución de trabajos	Materiales en Sitio	% Avance de ejecución de trabajos	Materiales en Sitio	% Avance de ejecución de trabajos
C.E.B.G. EL VIENTO	EL COCLA	94%	100%	100%	100%	100%					50%	100%		100%	100%
JOSÉ G. ROBLES	EL COCLA	93%	100%	100%	100%	100%					50%	100%	100%		
EL CEDRO	EL CUAY	96%	100%	100%	100%	100%			100%	100%	60%			100%	100%
LOS LLANOS	EL CUAY	96%	100%	100%	100%	100%	100%	100%			60%			100%	100%
EL CUAYCITO	EL CUAY	94%	100%	100%	100%	100%					60%			100%	100%
LA RANA	EL CUAY	94%	100%	100%	100%	100%					60%			100%	100%
LOS COROTUES	EL CUAY	94%	100%	100%	100%	100%					60%			100%	100%
EL MARAÑÓN	EL HIGO	29%	100%	100%	0%	0%					0%			0%	0%
C.E.B.G. ÁNIMAS DE BORO	EL HIGO	22%	100%	100%	0%	0%	0%	0%			0%			0%	0%
EL JUAN	EL HIGO	33%	100%	100%	0%	0%					0%			0%	0%
ISABEL AROSEMENA DE ABREGO	EL MARAÑÓN	95%	100%	100%	100%	100%	100%	100%			50%	100%	100%	100%	100%
CERRO LARGO	EL MARAÑÓN	94%	100%	100%	100%	100%	100%	100%			50%			100%	100%
LLANO GRANDE	EL MARAÑÓN	93%	100%	100%	100%	100%					50%			100%	100%
BOCA DEL MONTE	EL MARAÑÓN	93%	100%	100%	100%	100%					50%			100%	100%
C.E.B.G. BOLÍVAR	EL MARAÑÓN	96%	100%	100%	100%	100%	100%	100%			60%	100%	100%	100%	100%
MARÍA B. DE RODRÍGUEZ	EL MARÍA	92%	100%	100%	100%	100%	100%	100%			8%	100%	100%	100%	100%
LA ARENA	EL MARÍA	90%	100%	100%	100%	100%	100%	100%			8%			100%	100%
EL MACHO	EL MARÍA	100%	100%	100%	100%	100%								100%	100%
RATONES	EL MARÍA	87%	100%	100%	100%	100%					8%			100%	100%
JOSÉ F. VÁSQUEZ	EL MARÍA	87%	100%	100%	100%	100%	100%	100%			8%	100%	50%	100%	100%
EL GORGOJO	EL MARÍA	90%	100%	100%	100%	100%					8%	100%	100%	100%	100%
EL PANTANO	EL PANTANO	100%	100%	100%	100%	100%	100%	100%			100%	100%		100%	100%
EL PILÓN	EL PILÓN	77%	100%	100%	100%	100%	100%	100%	100%	100%	0%	100%	100%	0%	0%
P.C. EL PILÓN	EL PILÓN	73%	100%	100%	100%	100%	100%	100%			0%	100%	100%	0%	0%
EL ESPINAL	EL POTRERO	87%	100%	100%	100%	100%					8%			100%	100%
EL AGUACATAL	EL POTRERO	82%	100%	100%	100%	100%					8%				
LLANO GRANDE	EL POTRERO	82%	100%	100%	100%	100%					8%				
EL POTRERO	EL POTRERO	87%	100%	100%	100%	100%					8%			100%	100%
C.E.B.G. ALTO DE LOS RUICES	EL PRADO	92%	100%	100%	100%	100%	100%	90%			50%	100%	80%	100%	90%
LA CAÑACILLA	EL PRADO	65%	100%	100%	100%	65%	100%	0%			50%	100%	0%	100%	0%
LUIS A. RUIZ	EL PRADO	93%	100%	100%	100%	100%	100%	100%			20%	100%	100%	100%	100%
PIEDRA AMARILLA	EL PRADO	80%	100%	100%	100%	100%					20%	100%	0%	100%	100%
LA GORDA	EL REMANCE	100%	100%	100%	100%	100%								100%	100%
EL CASTILLO	EL REMANCE	100%	100%	100%	100%	100%								100%	100%
ROGELIO NURSE	EL REMANCE	100%	100%	100%	100%	100%								100%	100%
LOS HERNÁNDEZ	EL REMANCE	100%	100%	100%	100%	100%			100%	100%				100%	100%
LA BODEGA	EL REMANCE	100%	100%	100%	100%	100%								100%	100%
LLANO GRANDE	EL REMANCE	100%	100%	100%	100%	100%								100%	100%
EL CORTEZO	EL REMANCE	100%	100%	100%	100%	100%								100%	100%
HORACIO ACUÑA	GOBERNADORA	96%	100%	100%	100%	100%			100%	100%	60%			100%	100%
SAN JUAN	GUARUMAL	89%	100%	100%	100%	100%			100%	100%	0%			100%	100%
BORRACHERÓN	GUARUMAL	86%	100%	100%	100%	100%	100%	100%			0%				
SAN ANDRÉS	GUARUMAL	83%	100%	0%	100%	100%								100%	100%
LA PLAYA	GUARUMAL	83%	100%	0%	100%	100%	100%	100%							
PASO HONDO	GUARUMAL	100%	100%	100%	100%	100%									
LA TRINCHERA	GUARUMAL	91%	100%	100%	100%	100%	100%	100%			0%	100%	100%	100%	100%
DOS BOCAS	GUARUMAL	82%	100%	100%	100%	100%	100%	100%	100%	0%	0%			100%	100%



VERAGUAS 87% DE AVANCE					Pintura		Electricidad		Techo		Limpieza	Plomería		Otros	
Escuela	Junta comunal responsable	% Avance por escuela	Notificación a los HR	Visitas a centros educativos	Materiales en Sitio	% Avance de ejecución de trabajos	Materiales en Sitio	% Avance de ejecución de trabajos	Materiales en Sitio	% Avance de ejecución de trabajos	% Avance de ejecución de trabajos	Materiales en Sitio	% Avance de ejecución de trabajos	Materiales en Sitio	% Avance de ejecución de trabajos
RICARDO MARTINELLI P.	GUARUMAL	71%	100%	0%	100%	100%	100%	100%			0%				
EL PITO	GUARUMAL	71%	100%	0%	100%	100%	100%	100%			0%				
CABECERA DE SAN PABLO	GUIBALE	94%	100%	100%	100%	100%			100%	100%	50%			100%	100%
CABECERA DE VIRIGUA	GUIBALE	100%	100%	100%	100%	100%			100%	100%				100%	100%
VIRIGUA	GUIBALE	94%	100%	100%	100%	100%			100%	100%	50%			100%	100%
EL PELIGRO	LA COLORADA	100%	100%	100%	100%	100%	100%	100%						100%	100%
P.C. MARGARITO MOJICA	LA COLORADA	97%	100%	100%	100%	100%	100%	100%			75%	100%	100%		
LOS HATILLOS	LA COLORADA	97%	100%	100%	100%	100%	100%	100%			75%	100%	100%		
EL CENTENO	LA COLORADA	98%	100%	100%	100%	100%	100%	100%			75%	100%	100%	100%	100%
PRIMARIA MARGARITO MOJICA	LA COLORADA	98%	100%	100%	100%	100%	100%	100%			75%	100%	100%	100%	100%
LA GALLINAZA	LA RAYA DE CALOBRE	89%	100%	100%	100%	100%	100%	0%			100%			100%	100%
LA RAYA DE CALOBRE	LA RAYA DE CALOBRE	97%	100%	100%	100%	100%	100%	100%			75%			100%	100%
EL PEDERNAL	LA RAYA DE S. MARÍA	64%	100%	100%	100%	100%	100%	0%			0%	100%	0%	100%	0%
LA RAYA DE STA. MARÍA	LA RAYA DE S. MARÍA	73%	100%	100%	100%	100%	100%	50%	100%	100%	0%	100%	0%	100%	0%
CAPELLANÍA	LA RAYA DE S. MARÍA	64%	100%	100%	100%	100%	100%	0%			0%	100%	0%	100%	0%
CAÑAZAS ABAJO	LA RAYA DE S. MARÍA	64%	100%	100%	100%	100%	100%	0%			0%	100%	0%	100%	0%
LA HUACA	LA RAYA DE S. MARÍA	64%	100%	100%	100%	100%	100%	0%			0%	100%	0%	100%	0%
LOS POLANCOS	LA SOLEDAD	90%	100%	100%	100%	100%	100%	100%			8%	100%	100%		
EL YAYA	LA SOLEDAD	93%	100%	100%	100%	100%	100%	100%	100%	100%	8%	100%	100%	100%	100%
LA SOLEDAD	LA SOLEDAD	92%	100%	100%	100%	100%	100%	100%			8%	100%	100%	100%	100%
PALMA ALTA	LA SOLEDAD	82%	100%	100%	100%	100%					8%				
QUEBRADA HONDA	LA SOLEDAD	93%	100%	100%	100%	100%	100%	100%	100%	100%	8%	100%	100%	100%	100%
SAN JUANITO	LA SOLEDAD	91%	100%	100%	100%	100%	100%	100%	100%	100%	8%	100%			
EL BACO	LA TETILLA DE CALOBRE	97%	100%	100%	100%	100%	100%	100%			75%			100%	100%
LOS BOQUERONES	LA TETILLA DE CALOBRE	98%	100%	100%	100%	100%	100%	100%	100%	100%	75%			100%	100%
EL SATRO	LA YEGUADA	98%	100%	100%	100%	100%	100%	100%	100%	100%	75%			100%	100%
MANUEL S. VÁSQUEZ	LA YEGUADA	98%	100%	100%	100%	100%	100%	100%	100%	100%	75%			100%	100%
LA CIJE	LA YEGUADA	97%	100%	100%	100%	100%			100%	100%	75%			100%	100%
BARRERO GRANDE	LA YEGUADA	89%	100%	100%	100%	100%			100%	100%	20%				
SAN JUAN	LA YEGUADA	97%	100%	100%	100%	100%			100%	100%	75%			100%	100%
EL BLANDITO	LAS CRUCES	100%	100%	100%	100%	100%								100%	100%
LOS GONZÁLEZ	LAS CRUCES	86%	100%	100%	100%	100%					0%			100%	100%
EL HIGUITO	LAS CRUCES	93%	100%	100%	100%	100%					50%			100%	100%
GUABAL PONIENTE	LAS CRUCES	93%	100%	100%	100%	100%					50%			100%	100%
LAS CRUCES	LAS CRUCES	86%	100%	100%	100%	100%					0%			100%	100%
PAN DE AZÚCAR	LAS CRUCES	40%	100%	0%							0%			100%	0%
SAN JUAN DE DIOS	LAS CRUCES	80%	100%	100%							0%			100%	100%
LA TRINIDAD	LAS HUACAS	96%	100%	100%	100%	100%					75%			100%	100%
CERRO BANCO	LAS HUACAS	96%	100%	100%	100%	100%	100%	100%			75%				
LAS HUACAS	LAS HUACAS	98%	100%	100%	100%	100%			100%	100%	75%	100%	100%	100%	100%
I.P.T. RÍO DE JESÚS	LAS HUACAS	98%	100%	100%	100%	100%	100%	100%			75%	100%	100%	100%	100%
LLANO LARGO	LAS PALMAS CABECERA	91%	100%	100%	100%	100%	100%	100%			0%	100%	100%	100%	100%
EL MAMEY	LAS PALMAS CABECERA	92%	100%	100%	100%	100%	100%	100%			16%	100%	100%	100%	100%
EL ESPAVECITO	LAS PALMAS CABECERA	72%	100%	100%	100%	100%	100%	80%	100%	0%	0%	100%	0%	100%	50%
JOSÉ AGUSTÍN RUIZ	LAS PALMAS CABECERA	91%	100%	100%	100%	100%	100%	100%			0%	100%	100%	100%	100%
BAJADA DE LA CRUZ	LAS PALMAS CABECERA	91%	100%	100%	100%	100%	100%	100%			0%	100%	100%	100%	100%
BAJO GRANDE	LLANO CATIVAL	100%	100%	100%							100%			100%	100%
MALENA	LLANO CATIVAL	100%	100%	100%	100%	100%	100%	100%			100%	100%	100%	100%	100%

<b>VERAGUAS 87% DE AVANCE</b>					Pintura		Electricidad		Techo		Limpieza	Plomería		Otros	
Escuela	Junta comunal responsable	% Avance por escuela	Notificación a los HR	Visitas a centros educativos	Materiales en Sitio	% Avance de ejecución de trabajos	Materiales en Sitio	% Avance de ejecución de trabajos	Materiales en Sitio	% Avance de ejecución de trabajos	% Avance de ejecución de trabajos	Materiales en Sitio	% Avance de ejecución de trabajos	Materiales en Sitio	% Avance de ejecución de trabajos
LIMONES	LLANO CATIVAL	100%	100%	100%	100%	100%	100%	100%			100%	100%	100%	100%	100%
MANUEL H. REYES	LLANO CATIVAL	86%	100%	100%			100%	100%			100%	100%	0%		
TORIO	LLANO CATIVAL	100%	100%	100%	100%	100%	100%	100%			100%			100%	100%
PARAISO	LLANO CATIVAL	100%	100%	100%	100%	100%	100%	100%			100%			100%	100%
DANIEL ÁLVAREZ	LLANO CATIVAL	86%	100%	100%			100%	100%			100%	100%	0%		
ANGULITO	LLANO CATIVAL	100%	100%	100%	100%	100%	100%	100%			100%	100%	100%		
PALO SECO	LLANO CATIVAL	100%	100%	100%			100%	100%			100%				
LLANO GRANDE	LLANO GRANDE	88%	100%	100%	100%	100%					16%			100%	100%
CHARCO NEGRO	LLANO GRANDE	81%	100%	100%	100%	100%	100%	15%	100%	100%	16%				
LA MONTAÑA	LLANO GRANDE	80%	100%	100%	100%	100%			100%	0%	16%			100%	100%
CERRO AZUL	LOLA	92%	100%	100%	100%	100%			100%	100%	30%			100%	100%
LOLA GARNADERA	LOLA	94%	100%	100%	100%	100%	100%	100%			30%	100%	100%	100%	100%
EL EMBALSADERO	LOS ALGARROBOS	98%	100%	100%	100%	100%	100%	100%	100%	100%	75%	100%	100%	100%	100%
LOS ALGARROBOS	LOS ALGARROBOS	98%	100%	100%	100%	100%	100%	100%			75%	100%	100%	100%	100%
EL CARRASCO	LOS ALGARROBOS	97%	100%	100%	100%	100%	100%	100%			75%	100%	100%		
SAN PEDRO RINCÓN	LOS ALGARROBOS	97%	100%	100%	100%	100%	100%	100%			75%			100%	100%
LOS BALSAS	LOS ALGARROBOS	97%	100%	100%	100%	100%					75%	100%	100%	100%	100%
EL LLANILLO	LOS ALGARROBOS	97%	100%	100%	100%	100%	100%	100%			75%			100%	100%
PACORA	LOS ALGARROBOS	96%	100%	100%	100%	100%			100%	100%	75%				
ESCUELA CARABALÍ	LOS HATILLOS	94%	100%	100%	100%	100%			100%	100%	50%			100%	100%
AGUACATAL	LOS HATILLOS	93%	100%	100%	100%	100%					50%			100%	100%
CHORRILLITO	LOS HATILLOS	94%	100%	100%	100%	100%			100%	100%	50%			100%	100%
CHORRILLO	LOS HATILLOS	93%	100%	100%	100%	100%					50%			100%	100%
EL PEÑÓN	LOS HATILLOS	93%	100%	100%	100%	100%					50%			100%	100%
LOS HATILLOS ARRIBA	LOS HATILLOS	93%	100%	100%	100%	100%					50%			100%	100%
EL RODEO	LOS MILAGROS	97%	100%	100%	100%	100%	100%	100%			75%			100%	100%
LOS FLORES	LOS MILAGROS	97%	100%	100%	100%	100%	100%	100%			75%			100%	100%
MIRADORES	LOS MILAGROS	97%	100%	100%	100%	100%	100%	100%			75%			100%	100%
CAÑA BRAVA	LOS MILAGROS	98%	100%	100%	100%	100%	100%	100%			75%	100%	100%	100%	100%
ALTO LIMÓN	MONJARÁS	92%	100%	100%	100%	100%	100%	100%	100%	100%	16%			100%	100%
MONJARÁS	MONJARÁS	96%	100%	100%	100%	100%	100%	100%	100%	100%	50%	100%	100%	100%	100%
EL COCO	MONTIJO CABECERA	96%	100%	100%	100%	100%			100%	100%	75%				
ADOLFO JOSÉ FÁBREGA	MONTIJO CABECERA	96%	100%	100%					100%	100%	75%	100%	100%		
EL PAJARÓN	PIXVAE	100%	100%	100%										100%	100%
C.E.B.G. PIXVAE	PIXVAE	100%	100%	100%	100%	100%								100%	100%
LOVAINA	PIXVAE	90%	100%	100%							50%			100%	100%
ISAURO JOSÉ CARRIZO	PONUGA	72%	100%	100%							16%				
I.P.T. PABLO PINZÓN	PONUGA	87%	100%	100%	100%	100%					8%			100%	100%
LAS BLANDITAS	PONUGA	87%	100%	100%	100%	100%					8%			100%	100%
LAS TRANQUILLAS	PONUGA	87%	100%	100%	100%	100%					8%			100%	100%
ÁNGEL ORTIZ	PONUGA	68%	100%	100%	100%	100%					8%	0%	0%	100%	100%
EL SUAY	PONUGA	87%	100%	100%	100%	100%					8%			100%	100%
LA SABANETA	PONUGA	87%	100%	100%	100%	100%					8%			100%	100%
EL MACHO	PONUGA	87%	100%	100%	100%	100%					8%			100%	100%
EL CIRBULACO	PONUGA	46%	100%	100%	100%	100%	0%	0%			8%	0%	0%	100%	0%
PUERTO VIDAL	PUERTO VIDAL	94%	100%	100%	100%	100%	100%	100%	100%	100%	30%	100%	100%	100%	100%
PEÑA BLANCA	PUERTO VIDAL	90%	100%	100%	100%	100%					30%			100%	100%

<b>VERAGUAS 87% DE AVANCE</b>					Pintura		Electricidad		Techo		Limpieza	Plomería		Otros	
Escuela	Junta comunal responsable	% Avance por escuela	Notificación a los HR	Visitas a centros educativos	Materiales en Sitio	% Avance de ejecución de trabajos	Materiales en Sitio	% Avance de ejecución de trabajos	Materiales en Sitio	% Avance de ejecución de trabajos	% Avance de ejecución de trabajos	Materiales en Sitio	% Avance de ejecución de trabajos	Materiales en Sitio	% Avance de ejecución de trabajos
JORONES	PUERTO VIDAL	92%	100%	100%	100%	100%					30%	100%	100%	100%	100%
EL ESPINO	QUEBRADA DE ORO	98%	100%	100%	100%	100%	100%	100%			80%	100%	100%	100%	100%
BRUNILDA DE BENAVIDES	QUEBRADA DE ORO	98%	100%	100%	100%	100%	100%	100%			80%	100%	100%	100%	100%
LEONARDO VÁSQUEZ	QUEBRADA DE ORO	98%	100%	100%	100%	100%	100%	100%			80%	100%	100%	100%	100%
LOS PANAMAES	RÍO DE JESÚS CABECERA	91%	100%	100%	100%	100%	100%	100%			0%	100%	100%	100%	100%
LAS PEÑITAS	RÍO DE JESÚS CABECERA	89%	100%	100%	100%	100%	100%	100%			0%			100%	100%
ADOLFO HERRERA	RÍO DE JESÚS CABECERA	91%	100%	100%	100%	100%	100%	100%			0%	100%	100%	100%	100%
CERRO GORDO	RÍO DE JESÚS CABECERA	91%	100%	100%	100%	100%	100%	100%			0%	100%	100%	100%	100%
I.P.T. ROBERTO CIBALA	RÍO LUIS	64%	100%	0%	100%	100%	100%	0%	100%	0%	0%			100%	100%
CALOVEBORITA	RÍO LUIS	55%	100%	0%	100%	100%	100%	0%	100%	0%	8%	100%	0%		
SOLEDAD-CONCEPCIÓN	RÍO LUIS	64%	100%	0%	100%	100%	100%	0%	100%	0%	0%			100%	100%
ALTO LIMÓN	RÍO LUIS	64%	100%	0%	100%	100%	100%	0%	100%	0%	0%			100%	100%
C.E.B.G. EL GUABAL	RÍO LUIS	72%	100%	100%	100%	100%	100%	0%	100%	0%	30%	100%	0%	100%	100%
LA PASCUALA	RODEO VIEJO	75%	100%	0%	100%	100%					75%	100%	100%	100%	0%
RODEO VIEJO	RODEO VIEJO	95%	100%	100%	100%	100%					75%				
LOS ALGARROBOS	RODEO VIEJO	75%	100%	0%	100%	100%					75%	100%	100%	100%	0%
BOCA DEL MONTE No 2	RODEO VIEJO	95%	100%	100%	100%	100%					75%				
COIBITA	RODEO VIEJO	75%	100%	0%	100%	100%					75%				
PARAGUAY	RODEO VIEJO	95%	100%	100%	100%	100%					75%				
EL JUNCAL	RODEO VIEJO	95%	100%	100%	100%	100%					75%				
BAJOS DEL COBRE	RODEO VIEJO	75%	100%	0%	100%	100%					75%				
RINCÓN LARGO	RODEO VIEJO	95%	100%	100%	100%	100%					75%				
C.E.B.G. PEGSCARA	RUBÉN CANTÚ	100%	100%	100%	100%	100%			100%	100%		100%	100%	100%	100%
EL PALMARITO	RUBÉN CANTÚ	93%	100%	100%	100%	100%					50%			100%	100%
LA SABANETA DE LA PEÑA	RUBÉN CANTÚ	93%	100%	100%	100%	100%					50%			100%	100%
ALTO CORONA	RUBÉN CANTÚ	96%	100%	100%	100%	100%					75%			100%	100%
EL CAIMITO	RUBÉN CANTÚ	100%	100%	100%										100%	100%
MERCEDES A. DE TRISTÁN	SAN BARTOLO	191%	100%	100%	100%	100%	100%	100%			100%	100%	100%	100%	1100%
JESÚS M. GONZÁLEZ	SAN BARTOLO	100%	100%	100%	100%	100%					100%				
HATILLOS ABAJO	SAN FRANCISCO	95%	100%	100%	100%	100%	100%	100%	100%	100%	50%			100%	100%
EL CONEJO	SAN JOSÉ	87%	100%	100%	100%	100%					8%			100%	100%
LA MISERICORDIA	SAN JOSÉ	87%	100%	100%	100%	100%					8%			100%	100%
EL CAMARENA	SAN JOSÉ	64%	100%	0%	100%	100%					0%			100%	50%
EL GAVILÁN	SAN JOSÉ	87%	100%	100%	100%	100%					8%			100%	100%
EL ROSARIO	SAN JOSÉ	87%	100%	100%	100%	100%					8%			100%	100%
EL COBRIZO	SAN JOSÉ	87%	100%	100%	100%	100%					8%			100%	100%
EL NANZAL	SAN JOSÉ	87%	100%	100%	100%	100%					8%			100%	100%
LA MATA	SAN JOSÉ	87%	100%	100%	100%	100%					8%			100%	100%
PALO VERDE	SAN JOSÉ	90%	100%	100%	100%	100%					30%			100%	100%
ARCADIO GAITÁN	SAN JOSÉ	80%	100%	100%	100%	100%					8%			100%	50%
ALEJANDRO CAMAÑO	SAN JOSÉ	87%	100%	100%	100%	100%					8%			100%	100%
PUNTA DELGADITA	SAN MARTÍN DE PORRES	18%	100%	0%	0%	0%	0%	0%			0%	0%	0%	100%	0%
GUAYAQUIL	SAN MARTÍN DE PORRES	94%	100%	100%	100%	100%	100%	100%			50%	100%	100%		
LA FRAGUA	SAN PEDRO DEL ESPINO	96%	100%	100%	100%	100%	100%	100%	100%	100%	60%			100%	100%
LA HORQUETA	SAN PEDRO DEL ESPINO	96%	100%	100%	100%	100%	100%	100%	100%	100%	60%			100%	100%
SAN PEDRO DEL ESPINO	SAN PEDRO DEL ESPINO	96%	100%	100%	100%	100%	100%	100%	100%	100%	60%			100%	100%
VUELTAS LARGAS	SANTA FE	95%	100%	100%	100%	100%	100%	100%			50%	100%	100%	100%	100%
TUTE ABAJO	SANTA FE	92%	100%	100%	100%	100%			100%	100%	30%			100%	100%
EL PEDREGOSO	SANTA FE	94%	100%	100%	100%	100%			100%	100%	50%			100%	100%

<b>VERAGUAS 87% DE AVANCE</b>					Pintura		Electricidad		Techo		Limpieza	Plomería		Otros	
Escuela	Junta comunal responsable	% Avance por escuela	Notificación a los HR	Visitas a centros educativos	Materiales en Sitio	% Avance de ejecución de trabajos	Materiales en Sitio	% Avance de ejecución de trabajos	Materiales en Sitio	% Avance de ejecución de trabajos	% Avance de ejecución de trabajos	Materiales en Sitio	% Avance de ejecución de trabajos	Materiales en Sitio	% Avance de ejecución de trabajos
C.E.B.G. SANTA FE	SANTA FE	94%	100%	100%	100%	100%	100%	100%	100%	100%	75%	100%	50%	100%	100%
I.P.T. ALTO DE PIEDRA	SANTA FE	94%	100%	100%	100%	100%	100%	100%			50%			100%	100%
MARTINCITO	SANTIAGO CABECERA	69%	100%	100%	100%	100%	100%	100%			20%	0%	0%		
LA FLORECITA	SANTIAGO CABECERA	91%	100%	100%	100%	100%	100%	100%			20%	100%	100%		
LAS BARRERAS	SANTIAGO CABECERA	94%	100%	100%	100%	100%	100%	100%	100%	100%	20%	100%	100%	100%	100%
SAN JUSTINO DE JACOBIS	SANTIAGO CABECERA	33%	100%	100%	0%	0%			0%	0%					
JULIO DANIEL ÁBREGO	SANTIAGO CABECERA	94%	100%	100%	100%	100%	100%	100%	100%	100%	20%	100%	100%	100%	100%
ANGÉLICA P. DE RIERA	SANTIAGO CABECERA	89%	100%	100%	100%	100%	100%	100%			20%				
SAN Antonio	SANTIAGO CABECERA	94%	100%	100%	100%	100%	100%	100%	100%	100%	20%	100%	100%	100%	100%
SAN JOSÉ	SONÁ	94%	100%	100%	100%	100%	100%	100%	100%	100%	20%	100%	100%	100%	100%
LLANO LARGO	SONÁ	89%	100%	100%	100%	100%					20%	100%	100%		
CARMEN CIELO HERRERA	SONÁ	91%	100%	100%	100%	100%	100%	100%			20%	100%	100%		
ALTO TEBARIO	TEBARIO	100%	100%	100%	100%	100%	100%	100%			100%	100%	100%	100%	100%
HATO DE JESÚS	UNIÓN DEL NORTE	95%	100%	100%	100%	50%	100%	100%				100%	100%	100%	100%
CHUMICAL	UNIÓN DEL NORTE	94%	100%	100%	100%	100%	100%	100%			50%			100%	100%
MARIO RIERA PINILLA	UNIÓN DEL NORTE	100%	100%	100%	100%	100%	100%	100%				100%	100%	100%	100%
LLANO LARGO	UNIÓN DEL NORTE	94%	100%	100%	100%	100%	100%	100%			50%			100%	100%
LLANO DE LA CRUZ	URRACÁ	95%	100%	100%	100%	100%	100%	100%			50%	100%	100%	100%	100%
TIERRA HUECA	URRACÁ	95%	100%	100%	100%	100%	100%	100%			50%	100%	100%	100%	100%
LA PEANA	URRACÁ	94%	100%	100%	100%	100%	100%	100%			50%			100%	100%
CAÑAZAS ARRIBA	URRACÁ	95%	100%	100%	100%	100%	100%	100%			50%	100%	100%	100%	100%
C.E.B.G. LA CUCURUCHA	VIGUI	100%	100%	100%	100%	100%	100%	100%						100%	100%
EL AGUACATE	VIGUI	100%	100%	100%	100%	100%	100%	100%	100%	100%				100%	100%
EL BARRIGÓN	VIGUI	89%	100%	100%	100%	100%					0%	100%	100%	100%	100%
EL VIGUI	VIGUI	69%	100%	100%	100%	100%					20%	0%	0%	100%	100%
EL PALMEÑO	ZAPOTILLO	83%	100%	100%							50%				
ZAPOTAL	ZAPOTILLO	94%	100%	100%	100%	100%			100%	100%	50%			100%	100%
BUBI ARRIBA	ZAPOTILLO	93%	100%	100%	100%	100%					50%			100%	100%
TABACAL	ZAPOTILLO	90%	100%	100%	100%	100%					50%				
C.E.B.G. ZAPOTILLO	ZAPOTILLO	94%	100%	100%	100%	100%	100%	100%			50%			100%	100%
ESCUELA PRIMARIA EL RINCÓN	EL RINCÓN DE LAS PALMAS	100%	100%	100%	100%	100%	100%	100%				100%	100%	100%	100%
CERRO NEGRO	EL RINCÓN DE LAS PALMAS	91%	100%	100%	100%	100%			100%	100%	20%			100%	100%
LIMÓN SECO	EL RINCÓN DE LAS PALMAS	91%	100%	100%	100%	100%	100%	100%			20%			100%	100%
ESC. PINO DEL COBRE	EL RINCÓN DE LAS PALMAS	91%	100%	100%	100%	100%			100%	100%	20%			100%	100%
EL CAIMITO	EL RINCÓN DE LAS PALMAS	91%	100%	100%	100%	100%			100%	100%	20%			100%	100%
I.P.T. EL RINCÓN	EL RINCÓN DE LAS PALMAS	100%	100%	100%	100%	100%	100%	100%	100%	100%		100%	100%	100%	100%

# FONDOS ASIGNADOS 2016

**MINISTERIO DE EDUCACIÓN**  
**OFICINA DE ADMINISTRACIÓN DEL FONDO DE EQUIDAD Y CALIDAD DE LA EDUCACIÓN**  
**PROGRAMA MI ESCUELA PRIMERO COMUNITARIO**  
**FONDOS ASIGNADOS-JUNTAS COMUNALES 2016**

**CONSOLIDADO GENERAL**

No.	REGIONAL	No. JUNTAS COMUNALES	No. CENTROS EDUCATIVOS BENEFICIADOS	N° DE AULAS	MATRÍCULA	MONTO TOTAL A TRANSFERIR (B/.)
1	BOCAS DEL TORO	38	269	1,200	33,804	1,201,658.71
2	CHIRIQUÍ	47	203	1,272	18,773	1,043,669.72
3	COCLÉ	16	116	483	8,940	639,439.85
4	COLÓN	14	48	350	5,798	226,138.04
5	DARIÉN	9	65	226	4,201	272,374.02
6	HERRERA	27	89	332	3,122	350,755.51
7	KUNA YALA	4	40	227	7,246	185,701.29
8	LOS SANTOS	24	39	218	2,109	150,924.64
9	PANAMÁ CENTRO	3	12	98	2,635	64,131.57
10	PANAMÁ ESTE	2	5	8	112	12,354.41
11	PANAMÁ NORTE	2	4	27	906	23,719.36
12	PANAMÁ OESTE	32	85	491	9,229	392,659.49
13	SAN MIGUELITO	7	11	99	2,141	90,484.99
14	VERAGUAS	33	110	462	7,886	477,065.49
	<b>TOTAL</b>	<b>258</b>	<b>1,096</b>	<b>5,493</b>	<b>106,902</b>	<b>5,131,077.09</b>

JUNTA COMUNAL/CORREGIMIENTO	CÓDIGO	CENTRO EDUCATIVO	MATRÍCULA	AULAS	COSTO TOTAL DEL PROYECTO (B/.)	Monto por Actividad (B/.)					
						Pintura	Electricidad	Techo	Limpieza	Plomería	Otros (Incluye Flete)
<b>BOCAS DEL TORO</b>											
PUNTA LAUREL	1010025	C.E.B.G. CAYO DE AGUA	216	7	5,427.19	2,483.61	0.00	763.58	2,000.00	0.00	180.00
PUNTA LAUREL	1010027	C.E.B.G. ISLA POPA N°2	94	5	5,173.93	1,720.22	0.00	936.75	1,500.00	0.00	1,016.96
PUNTA LAUREL	1010028	C.E.B.G. ISLA TIGRE	203	5	5,373.68	2,237.35	0.00	795.28	1,200.00	0.00	1,141.05
PUNTA LAUREL	1010026	ISLA POPA N°1	132	3	5,682.29	1,553.54	0.00	906.73	2,000.00	0.00	1,222.02
PUNTA LAUREL	1010029	PUNTA LAUREL	7	2	3,876.43	783.46	0.00	905.02	1,250.00	360.27	577.68
EL EMPALME	1010037	CHARAGRE	96	3	2,669.43	0.00	0.00	0.00	0.00	493.55	2,175.88
EL EMPALME	1010042	EL SILENCIO	388	8	7,229.29	2,007.44	2,295.25	398.24	0.00	823.11	1,705.25
EL EMPALME	1010044	FINCA 02	189	5	3,050.13	1,719.69	0.00	256.33	0.00	349.86	724.25
EL EMPALME	1010070	FINCA 03	122	7	2,802.23	1,570.12	0.00	940.88	0.00	0.00	291.23
LAS TABLAS	1010110	ALTO DE DOS CAÑOS	41	2	1,883.10	840.72	0.00	998.79	0.00	43.59	0.00
LAS TABLAS	1010093	BARRANCO MEDIO	350	8	7,601.97	2,441.42	0.00	873.79	1,500.00	0.00	2,786.76
LAS TABLAS	1010298	BISIRA N°3	78	5	3,459.11	2,079.42	0.00	1,115.28	0.00	264.41	0.00
LAS TABLAS	1010335	DOS CAÑOS ABAJO	81	3	3,268.90	1,253.62	0.00	1,145.28	870.00	0.00	0.00
LAS TABLAS	1010109	QUEBRADA CANELA	143	5	4,852.54	2,079.42	0.00	1,093.11	1,200.00	480.01	0.00
LAS TABLAS	1020021	COLEGIO SECUNDARIO NIEVECITA	238	10	5,168.18	2,827.88	778.37	0.00	800.00	256.71	505.22
LAS TABLAS	1010096	DOS CAÑOS	132	6	7,448.68	2,478.57	0.00	611.62	2,150.00	434.94	1,773.55
PUNTA ROBALO	1010151	PALMA REAL	29	2	2,546.17	782.78	0.00	563.84	600.00	0.00	599.55
PUNTA ROBALO	1010152	PUNTA ROBALO	13	1	809.48	409.48	0.00	0.00	400.00	0.00	0.00
PUNTA ROBALO	1010154	VALLE SECO	43	2	3,042.43	797.12	0.00	845.76	800.00	0.00	599.55
EL TERIBE	1010065	BONYIC	67	4	4,691.83	1,885.39	0.00	806.44	2,000.00	0.00	0.00
EL TERIBE	1010118	C.E.B.G. DE SIEYIC	154	5	4,751.03	2,348.41	0.00	0.00	1,200.00	0.00	1,202.62
EL TERIBE	1010104	C.E.B.G. SAN SAN DRURY	160	8	5,614.22	2,451.42	0.00	806.44	1,500.00	0.00	856.36
EL TERIBE	1010120	LOMA BANDERA	11	1	1,783.67	492.88	0.00	0.00	1,150.00	0.00	140.79
EL TERIBE	1010103	SAN SAN	25	1	1,715.46	492.88	0.00	322.58	900.00	0.00	0.00
EL TERIBE	1010119	SAN SAN TIGRA	48	2	2,022.27	946.70	0.00	0.00	550.00	0.00	525.57
EL TERIBE	1010116	SIEYKIN	92	4	3,827.29	1,357.14	0.00	806.44	890.00	0.00	773.71
EL TERIBE	1010115	CUYÑ-KING	18	1	1,642.88	492.88	0.00	0.00	1,150.00	0.00	0.00
EL TERIBE	1010117	SO LONG	38	4	3,326.20	1,887.10	0.00	0.00	1,200.00	239.10	0.00
EL TERIBE	1010064	ZEGLA	78	3	3,360.58	1,432.15	0.00	268.81	800.00	0.00	859.62

JUNTA COMUNAL/CORREGIMIENTO	CÓDIGO	CENTRO EDUCATIVO	MATRÍCULA	AULAS	COSTO TOTAL DEL PROYECTO (B/.)	Monto por Actividad (B/.)					
						Pintura	Electricidad	Techo	Limpieza	Plomería	Otros (Incluye Flete)
CHANGUINOLA	1010332	FINCA 11	232	4	1,881.48	1,281.48	0.00	0.00	600.00	0.00	0.00
CHANGUINOLA	1010068	FINCA 43	142	3	3,264.57	2,559.58	0.00	0.00	300.00	239.84	165.15
CHANGUINOLA	1010049	FINCA 44	249	6	4,378.26	2,326.91	0.00	0.00	800.00	883.32	368.03
CHANGUINOLA	1010334	FINCA 61	102	3	3,319.98	1,446.75	210.50	1,018.82	400.00	160.23	83.68
CHANGUINOLA	1010051	FINCA 64	256	3	2,288.66	0.00	0.00	0.00	800.00	425.96	1,062.70
CHANGUINOLA	1010052	FINCA 67	210	5	6,206.48	2,575.47	1,014.05	979.55	300.00	1,038.48	298.93
CHANGUINOLA	1010059	SANTA MARTA ARRIBA	24	1	1,765.71	385.08	0.00	860.63	400.00	0.00	120.00
ALMIRANTE	1010325	BARRIADA GUAYMIE	227	4	7,123.24	2,420.63	1,819.74	0.00	2,000.00	33.08	849.79
ALMIRANTE	1010054	C.E.B.G. NUEVA ACTIVA BELLA VISTA	219	9	6,057.98	2,988.55	0.00	1,069.43	2,000.00	0.00	0.00
ALMIRANTE	1010078	MILLA N°3	117	4	3,564.93	1,559.58	0.00	0.00	2,000.00	0.00	5.35
ALMIRANTE	1010079	MIRA FLORES	148	5	4,220.20	1,665.92	452.77	0.00	1,000.00	453.17	648.34
ALMIRANTE	1010080	NUEVO PARAÍSO	183	4	6,656.59	2,998.33	0.00	0.00	3,000.00	658.26	0.00
ALMIRANTE	1010081	OJO DE AGUA	28	2	2,709.37	670.17	485.20	1,097.05	300.00	146.25	10.70
ALMIRANTE	1010089	TIBITE	79	4	2,835.13	1,632.76	0.00	0.00	500.00	0.00	702.37
GUABITO	1010095	DÉBORAH	207	6	7,348.92	2,485.95	1,542.15	0.00	1,800.00	113.29	1,407.53
GUABITO	1010112	FINCA 41-GUABITO	141	4	3,910.90	1,667.37	738.22	733.27	300.00	144.08	327.96
GUABITO	1010097	FINCA 54	204	7	8,836.69	2,838.73	547.80	0.00	3,000.00	434.07	2,016.09
GUABITO	1010113	SAN SAN MONA	35	2	3,135.18	1,300.28	0.00	0.00	1,500.00	334.90	0.00
GUABITO	1010098	FINCA CALIFORNIA	95	4	4,055.96	1,863.67	0.00	883.36	1,200.00	108.93	0.00
GUABITO	1010100	PUENTE BLANCO	253	5	3,430.38	2,398.76	1,031.62	0.00	0.00	0.00	0.00
GUABITO	1010102	SAN SAN MEDIO	80	6	6,552.42	2,759.39	0.00	1,093.48	720.00	1,363.62	615.93
BOCAS DEL TORO	1010002	BOCA DEL DRAGO	91	3	4,176.85	1,841.27	0.00	0.00	2,000.00	146.87	188.71
BOCAS DEL TORO	1010004	CARENERO	81	3	1,588.72	0.00	416.96	723.32	150.00	0.00	298.44
BOCAS DEL TORO	1010005	COLONIA SANTEÑA	18	1	1,372.04	261.34	0.00	916.67	0.00	0.00	194.03
BOCAS DEL TORO	1010015	LUIS FLORES	11	1	1,398.26	365.56	0.00	732.70	300.00	0.00	0.00
PUNTA PEÑA	1010134	CAÑAZAS	238	9	5,235.09	2,444.85	1,796.24	0.00	994.00	0.00	0.00
CAUCHERO	1010318	ALTO REFUGIO	15	1	1,998.94	287.03	0.00	0.00	820.00	0.00	891.91



JUNTA COMUNAL/CORREGIMIENTO	CÓDIGO	CENTRO EDUCATIVO	MATRÍCULA	AULAS	COSTO TOTAL DEL PROYECTO (B/.)	Monto por Actividad (B/.)					
						Pintura	Electricidad	Techo	Limpieza	Plomería	Otros (Incluye Flete)
VALLE RISCO	1010124	ORIENTE DE RISCO	131	7	6,115.88	2,282.56	0.00	1,983.32	1,500.00	0.00	350.00
VALLE RISCO	1010314	ALTO ROMERO	49	1	1,261.33	353.30	0.00	448.03	0.00	0.00	460.00
VALLE RISCO	1010126	QUEBRADA PLUMA	47	2	3,993.75	653.90	0.00	1,559.19	1,000.00	0.00	780.66
VALLE RISCO	1010131	C.E.B.G. GUAYACAN	158	7	5,853.95	2,282.56	0.00	465.38	1,500.00	0.00	1,606.01
VALLE RISCO	1010123	PUNTA PEÑA DE RISCO	108	3	2,101.01	1,031.01	0.00	0.00	1,000.00	0.00	70.00
VALLE RISCO	1010339	PALO SECO	36	2	1,200.00	0.00	0.00	0.00	1,200.00	0.00	0.00
VALLE RISCO	1010066	LA CEIBA	133	8	2,277.67	2,277.67	0.00	0.00	0.00	0.00	0.00
VALLE RISCO	1010125	SOLEDAD DE RISCÓ	133	3	3,704.71	1,031.01	0.00	1,173.70	1,500.00	0.00	0.00
BASTIMENTO	1010346	BAHÍA ROJA	20	3	4,474.43	912.91	0.00	1,336.50	1,500.00	0.00	725.02
BASTIMENTO	1010017	BAHÍA HONDA	42	3	4,474.43	912.91	0.00	1,336.50	1,500.00	0.00	725.02
BASTIMENTO	1010018	QUEBRADA SAL	7	7	6,639.66	2,029.98	0.00	2,095.19	1,500.00	0.00	1,014.49
BASTIMENTO	1010019	C.E.B.G. BASTIMENTO	199	8	5,016.17	2,194.22	0.00	807.46	1,000.00	0.00	1,014.49
BASTIMENTO	1010020	SOLARTE	39	4	6,168.39	1,465.04	0.00	1,717.71	1,500.00	0.00	1,485.64
CHIRIQUÍ GRANDE	1010133	C.E.B.G. BAHÍA LA BALLENA	291	6	4,713.16	2,316.62	0.00	826.76	960.00	459.78	150.00
CHIRIQUÍ GRANDE	1010136	QUEBRADA EL BAJO	205	7	6,165.51	2,536.92	0.00	813.49	1,200.00	0.00	1,615.10
CHIRIQUÍ GRANDE	1010329	QUEBRADA LIMÓN	77	2	3,135.96	732.33	0.00	893.15	900.00	0.00	610.48
VALLE DE AGUA ARRIBA	1010082	C.E.B.G. QUEBRADA PASTOR	220	8	8,298.55	2,992.13	436.17	0.00	1,500.00	765.62	2,604.63
VALLE DE AGUA ARRIBA	1010085	C.E.B.G. RÍO OESTE ARRIBA	223	8	6,526.06	2,247.09	0.00	1,383.97	1,500.00	0.00	1,395.00
VALLE DE AGUA ARRIBA	1010087	C.E.B.G. VALLE DE AGUA ARRIBA	259	7	6,720.06	2,735.43	667.00	1,130.86	1,500.00	686.77	0.00
VALLE DE AGUA ARRIBA	1010083	QUEBRADA PITTI	66	2	2,615.93	1,188.82	0.00	0.00	1,000.00	175.41	251.70
VALLE DE AGUA ARRIBA	1010091	RENACIMIENTO	69	3	3,948.23	1,551.23	0.00	0.00	1,500.00	0.00	897.00
VALLE DE AGUA ARRIBA	1010084	RÍO OESTE ABAJO	76	5	5,318.43	2,421.50	0.00	31.72	1,000.00	195.00	1,670.21
VALLE DE AGUA ARRIBA	1010086	VALLE DE AGUA ABAJO	26	2	3,616.59	581.08	0.00	1,985.51	900.00	0.00	150.00
VALLE DE AGUA ARRIBA	1010088	VALLE LAS PERLAS	27	2	2,477.29	951.12	0.00	0.00	1,000.00	283.61	242.56
COCHIGRÓ	1010074	ALTO PITA	17	1	1,612.85	582.85	0.00	0.00	1,000.00	0.00	30.00
COCHIGRÓ	1010072	ALTO ZORI	25	2	2,568.92	883.98	0.00	0.00	1,000.00	0.00	684.94
COCHIGRÓ	1010041	BAJO LA ESPERANZA	36	3	5,996.88	2,574.36	0.00	2,522.52	900.00	0.00	0.00
COCHIGRÓ	1010070	BUENA ZELVA	61	3	4,522.73	1,600.57	0.00	931.26	1,000.00	0.00	990.90
COCHIGRÓ	1010075	QUEBRADA GUABO	171	5	5,409.67	1,600.12	0.00	1,263.68	1,500.00	0.00	1,045.87
COCHIGRÓ	1010308	CABLE VÍA	20	2	2,099.61	1,009.61	0.00	0.00	1,000.00	0.00	90.00
COCHIGRÓ	1010039	CORRIENTE GRANDE	17	1	1,995.59	796.82	0.00	863.77	290.00	0.00	45.00
COCHIGRÓ	1010327	ISLA VENADO	33	1	1,864.58	1,098.18	0.00	0.00	700.00	0.00	66.40

JUNTA COMUNAL/CORREGIMIENTO	CÓDIGO	CENTRO EDUCATIVO	MATRÍCULA	AULAS	COSTO TOTAL DEL PROYECTO (B/.)	Monto por Actividad (B/.)					
						Pintura	Electricidad	Techo	Limpieza	Plomería	Otros (Incluye Flete)
COCHIGRÓ	1010071	QUEBRADA PUERCO	61	2	3,633.47	1,424.82	0.00	758.65	1,000.00	0.00	450.00
COCHIGRÓ	1010038	QUEBRADA COCHIGRÓ	135	4	6,243.81	2,885.13	0.00	1,225.08	1,000.00	252.07	881.53
COCHIGRÓ	1010060	SANTA ROSA	43	3	5,376.50	2,057.40	0.00	483.40	1,500.00	458.20	877.50
COCHIGRÓ	1010342	QUEBRADA LA MINA	34	2	3,290.07	920.86	0.00	0.00	1,500.00	0.00	869.21
COCHIGRÓ	1010061	SURSUBA	12	2	2,425.99	1,415.99	0.00	0.00	1,000.00	0.00	10.00
TIERRA OSCURA	1010001	BAHÍA GRANDE	52	3	2,772.59	907.57	0.00	0.00	1,000.00	0.00	865.02
TIERRA OSCURA	1010003	BOCATORITO	28	2	3,999.94	613.24	0.00	1,051.98	1,419.70	0.00	915.02
TIERRA OSCURA	1010031	BUENA ESPERANZA	70	3	4,559.09	907.57	0.00	1,311.50	1,500.00	0.00	840.02
TIERRA OSCURA	1010009	C.E.B.G. SAN CRISTÓBAL	280	6	5,788.41	1,786.31	0.00	1,051.98	1,500.00	0.00	1,450.12
TIERRA OSCURA	1010035	C.E.B.G. SECRETARIO	213	7	5,505.29	2,030.92	0.00	792.46	1,500.00	0.00	1,181.91
TIERRA OSCURA	1010030	C.E.B.G. TIERRA OSCURA	132	4	5,158.58	1,381.96	0.00	794.67	1,500.00	394.70	1,087.25
TIERRA OSCURA	1010032	CERRO BRUJO	36	2	2,339.39	613.24	0.00	792.46	200.00	0.00	733.69
TIERRA OSCURA	1010033	EL AGUACATE	29	2	3,999.99	783.44	0.00	967.20	1,262.10	0.00	987.25
TIERRA OSCURA	1010007	LOMA PARTIDA	93	2	3,831.04	615.37	0.00	1,051.98	1,500.00	0.00	663.69
TIERRA OSCURA	1010034	VALLE ESCONDIDO	74	2	3,667.10	783.44	0.00	967.20	1,400.00	0.00	516.46
BAJO CEDRO	1010148	C.E.B.G. BAJO EL CEDRO	318	8	5,491.76	2,746.49	0.00	0.00	900.00	0.00	1,845.27
BAJO CEDRO	1010153	C.E.B.G. RIO AUYAMA	290	8	5,081.98	2,826.49	0.00	1,014.17	950.00	291.32	0.00
BAJO CEDRO	1010150	EL ESCOBAL	33	2	3,343.02	776.04	0.00	1,559.30	600.00	0.00	407.68
BAJO CEDRO	1010280	LA CONGA	20	2	2,506.17	776.04	0.00	957.82	400.00	168.47	203.84
BAJO CEDRO	1010293	QUEBRADA GARZAS	73	3	2,468.07	1,153.90	0.00	1,014.17	300.00	0.00	0.00
MIRAMAR	1010143	C.E.B.G. ALTO LA GLORIA	180	5	6,906.87	1,899.13	0.00	1,588.07	1,000.00	526.85	1,892.82
MIRAMAR	1010140	LAS CAÑAS	94	4	5,247.08	1,553.32	0.00	1,895.66	1,000.00	526.85	271.25
MIRAMAR	1010144	LOS CHIRICANOS	91	5	5,840.55	1,843.54	0.00	1,266.70	1,000.00	450.38	1,279.93
MIRAMAR	1010142	MIRAMAR	90	3	3,112.63	1,088.20	0.00	1,124.43	900.00	0.00	0.00
MIRAMAR	1010141	MOLEJONES	106	5	6,359.28	2,137.75	1,389.68	1,001.92	500.00	0.00	1,329.93
<b>COMARCA NGÄBE BUGLÉ NÖ-KRIBO</b>											
BAHÍA AZUL	1010227	BUENA VISTA	145	4	3,697.19	1,468.80	0.00	843.05	600.00	0.00	785.34
BAHÍA AZUL	1010228	C.E.B.G. BOCORI	360	7	4,680.63	2,327.24	0.00	843.05	600.00	0.00	910.34
BAHÍA AZUL	1010230	C.E.B.G. MANUEL APARICIO	188	8	4,998.61	2,520.22	0.00	843.05	600.00	0.00	1,035.34
BAHÍA AZUL	1010331	MONTE VIRGEN	130	3	3,294.18	1,121.79	0.00	843.05	600.00	0.00	729.34
BAHÍA AZUL	1010330	PALMAS BELLAS	25	3	3,294.18	1,121.79	0.00	843.05	600.00	0.00	729.34
BAHÍA AZUL	1010341	PLAYA HERMOSA	91	5	4,117.92	1,827.03	0.00	843.05	600.00	0.00	847.84
BAHÍA AZUL	1010231	PLAYA LORENZO N°2	270	4	3,641.18	1,468.79	0.00	843.05	600.00	0.00	729.34
BAHÍA AZUL	1010225	PLAYA VERDE	102	4	3,697.19	1,468.80	0.00	843.05	600.00	0.00	785.34
BAHÍA AZUL	1010233	TOROKI	176	5	3,697.19	1,468.80	0.00	843.05	600.00	0.00	785.34

JUNTA COMUNAL/CORREGIMIENTO	CÓDIGO	CENTRO EDUCATIVO	MATRÍCULA	AULAS	COSTO TOTAL DEL PROYECTO (B/.)	Monto por Actividad (B/.)					
						Pintura	Electricidad	Techo	Limpieza	Plomería	Otros (Incluye Flete)
BISIRA	1010186	BOCA DEL RÍO CRICAMOLA	105	5	3,368.80	2,039.62	0.00	1,129.18	100.00	0.00	100.00
BISIRA	1010188	CRICAMOLA	99	4	2,975.60	1,634.42	0.00	1,141.18	100.00	0.00	100.00
BISIRA	1010303	KENANY	116	3	2,671.65	1,305.47	0.00	1,141.18	100.00	0.00	125.00
BISIRA	1010157	ÑURY	50	3	2,627.51	1,261.33	0.00	1,141.18	100.00	0.00	125.00
BISIRA	1010191	POMAN CREEK	77	4	2,754.15	1,349.97	0.00	1,129.18	100.00	0.00	175.00
BISIRA	1010313	TORY	114	5	4,470.80	2,039.62	0.00	1,141.18	1,200.00	0.00	90.00
GUORONI	1010180	C.E.B.G. CORONTE	335	7	6,147.37	2,642.76	0.00	1,108.93	1,000.00	0.00	1,395.68
GUORONI	1010182	C.E.B.G. MUTARY	229	6	5,348.85	2,375.29	0.00	836.48	1,000.00	0.00	1,137.08
GUORONI	1010336	C.E.B.G. QUEBRADA TIGRE	70	2	3,162.75	827.92	0.00	836.48	600.00	0.00	898.35
GUORONI	1010184	C.E.B.G. RÍO BUENO	141	4	4,438.63	1,643.53	0.00	836.48	800.00	0.00	1,158.62
GUORONI	1010287	GUANÁBANA	65	2	3,237.48	827.92	0.00	836.48	700.00	0.00	873.08
GUORONI	1010185	GUAYACÁN	180	2	3,404.02	827.92	0.00	836.48	700.00	0.00	1,039.62
GUORONI	1010183	QUEBRADA CARACOL	111	5	4,779.55	2,058.15	0.00	836.48	600.00	0.00	1,284.92
GUORONI	1010181	MUNUNI N°1	167	4	4,370.54	1,643.53	0.00	1,108.93	800.00	0.00	818.08
KANKINTÚ	1010190	ODOBATE	315	6	5,380.36	2,282.07	0.00	1,125.36	300.00	0.00	1,672.93
KANKINTÚ	1010189	NUTIVÍ	278	9	5,841.83	2,898.60	0.00	963.19	100.00	0.00	1,880.04
KANKINTÚ	1010193	DOBROTE	117	3	4,402.86	997.85	0.00	1,059.19	1,000.00	0.00	1,345.82
KANKINTÚ	1010191	POMANKIARY	125	6	7,247.10	2,282.07	0.00	1,544.05	2,000.00	0.00	1,420.98
TOBOBE	1010261	C.E.B.G. TOBOBE	404	9	6,585.12	2,670.53	0.00	830.02	950.00	0.00	2,134.57
TOBOBE	1010232	PLAYA LORENZO N°1	220	4	1,718.15	818.15	0.00	0.00	600.00	0.00	300.00
TOBOBE	1010316	PUEBLO NUEVO	70	2	3,289.49	718.69	0.00	1,365.36	700.00	0.00	505.44
TOBOBE	1010263	PUNTA ESCONDIDA	134	5	4,364.28	1,758.05	0.00	830.02	450.00	0.00	1,326.21
TOBOBE	1010264	PUNTA NÍSPERO	178	4	3,606.77	1,505.01	0.00	901.76	1,000.00	0.00	200.00
TOBOBE	1010266	RÍO CAÑA ABAJO	365	9	7,086.77	2,691.12	0.00	1,361.08	900.00	0.00	2,134.57
TOBOBE	1010273	RÍO DIABLO	34	2	1,901.61	733.46	0.00	818.15	100.00	0.00	250.00
SAMBOA	1010284	TOBORY	152	4	6,589.66	2,315.17	0.00	1,596.58	1,100.00	0.00	1,577.91
SAMBOA	1010166	COCLESITO	360	6	3,029.08	2,342.41	0.00	0.00	0.00	436.67	250.00
SAMBOA	1010177	ZORRA	220	4	7,382.35	2,754.15	0.00	1,980.46	1,200.00	0.00	1,447.74
CALANTE	1010305	QUEBRADA GRANDE	98	8	5,283.46	2,508.70	0.00	1,028.92	480.00	0.00	1,265.84
CALANTE	1010304	SOLAITE	66	4	3,272.42	0.00	0.00	1,527.33	480.00	0.00	1,265.09
CALANTE	1010286	KUITE	63	3	3,486.02	1,121.76	0.00	1,028.92	480.00	0.00	855.34
GUARIVIARA	1010283	DRURI	155	5	6,645.98	2,576.55	0.00	2,069.43	1,500.00	0.00	500.00
GUARIVIARA	1010175	DUDORI	157	4	5,875.92	2,489.32	0.00	1,693.11	880.00	0.00	813.49
GUARIVIARA	1010282	CAÑO SUCIO	140	4	4,932.81	1,882.40	0.00	1,300.41	1,500.00	0.00	250.00

JUNTA COMUNAL/CORREGIMIENTO	CÓDIGO	CENTRO EDUCATIVO	MATRÍCULA	AULAS	COSTO TOTAL DEL PROYECTO (B/.)	Monto por Actividad (B/.)					
						Pintura	Electricidad	Techo	Limpieza	Plomería	Otros (Incluye Flete)
GUARIVIARA	1010167	CERRO ÑEQUE	139	5	5,698.48	2,671.39	0.00	1,177.09	1,400.00	0.00	450.00
GUARIVIARA	1010170	CHALITE	130	3	4,682.03	1,164.44	0.00	1,601.95	1,000.00	0.00	915.64
GUARIVIARA	1010322	DRIGARY	68	4	4,387.23	1,426.13	0.00	1,181.10	1,500.00	0.00	280.00
GUARIVIARA	1010285	GIALY	150	8	7,724.20	2,994.05	0.00	2,346.15	1,500.00	0.00	884.00
GUARIVIARA	1010168	GUARIVIARA	390	9	8,473.69	2,992.10	0.00	1,174.41	1,500.00	0.00	2,807.18
GUARIVIARA	1010333	TIGRE	82	3	4,797.88	2,240.27	0.00	1,257.61	1,000.00	0.00	300.00
RIO CHIRIQUI	1010255	CERRO SANTO	80	4	4,547.42	1,514.27	0.00	1,434.65	600.00	0.00	998.50
RIO CHIRIQUI	1010252	KULY	85	4	1,951.15	1,497.15	0.00	0.00	150.00	0.00	304.00
RIO CHIRIQUI	1010262	BOCA DE RIO GRANDE	56	4	4,644.60	1,514.27	0.00	1,580.33	600.00	0.00	950.00
RIO CHIRIQUI	1010257	CERRO DE LA CRUZ	88	5	5,153.25	1,871.70	0.00	1,683.05	600.00	0.00	998.50
RIO CHIRIQUI	1010250	LOMA VERDE	133	4	4,467.32	1,514.27	0.00	1,683.05	600.00	0.00	670.00
RIO CHIRIQUI	1010251	RIO VERACRUZ	192	8	5,689.84	2,516.86	0.00	1,574.98	600.00	0.00	998.00
RIO CHIRIQUI	1010260	SULIDÚ	40	2	3,555.67	757.14	0.00	1,203.53	600.00	0.00	995.00
RIO CHIRIQUI	1010271	VALLE RICO	86	4	4,654.60	1,514.27	0.00	1,580.33	600.00	0.00	960.00
RIO CHIRIQUI	1010259	RIO CEDRO	58	2	2,914.79	757.14	0.00	1,487.65	0.00	0.00	670.00
RIO CHIRIQUI	1010249	EL MANGO	108	2	3,887.47	757.14	0.00	1,580.33	600.00	0.00	950.00
RIO CHIRIQUI	1010253	MOAY ARRIBA	150	3	4,302.72	1,142.39	0.00	1,580.33	600.00	0.00	980.00
BURI		ALTO GUABO	51	2	3,948.97	914.90	0.00	1,355.50	700.00	0.00	978.57
BURI	1010161	ALTOS DEL VALLE	29	2	3,154.87	1,518.56	0.00	679.76	800.00	156.55	0.00
BURI	1010158	CHIRIQUI MALI	121	6	7,858.09	2,459.11	0.00	1,885.21	600.00	917.80	1,995.97
BURI	1010279	EL HIGO	86	4	4,087.59	1,140.26	0.00	1,847.33	1,000.00	0.00	100.00
BURI	1010162	GUARUMITO	179	7	9,203.68	2,995.18	0.00	2,572.31	1,000.00	0.00	2,636.19
BURI	1010312	GUAYABAL	49	4	4,990.67	1,563.48	0.00	1,465.19	1,500.00	0.00	462.00
BURI	1010278	LA LOMA	114	4	7,232.40	2,408.91	0.00	1,427.31	1,500.00	0.00	1,896.18
BURI	1010311	LAS SABANAS	89	4	7,072.44	2,138.11	0.00	2,045.80	1,000.00	0.00	1,888.53
BURI	1010147	ORIENTE	192	5	7,623.82	2,725.58	0.00	1,647.16	1,500.00	281.90	1,469.18
BURI	1010163	PALMITO	92	4	5,851.85	1,908.33	0.00	1,999.77	1,500.00	233.75	210.00
BURI	1010164	VALLE ABAJO	121	4	6,966.40	2,963.24	0.00	2,153.16	1,500.00	0.00	350.00
BURI	1010323	WARY	70	5	7,066.40	2,220.00	0.00	1,680.39	1,500.00	116.30	1,549.71
TUWAI	1010302	BUENA VISTA	49	3	4,172.23	1,563.93	0.00	620.93	1,000.00	0.00	987.37
TUWAI	1010212	DOS BOCAS	132	7	4,447.67	2,682.64	0.00	0.00	1,500.00	155.03	110.00
TUWAI	1010218	LOMA DE AGUA	90	2	2,745.58	1,208.04	0.00	0.00	500.00	0.00	1,037.54
TUWAI	1010219	LOS SANTOS	120	9	9,125.38	2,995.50	0.00	2,797.43	1,000.00	48.55	2,283.90
TUWAI	1010216	FILO VERDE	214	12	6,581.13	2,992.34	0.00	2,438.79	1,000.00	0.00	150.00

JUNTA COMUNAL/CORREGIMIENTO	CÓDIGO	CENTRO EDUCATIVO	MATRÍCULA	AULAS	COSTO TOTAL DEL PROYECTO (B/.)	Monto por Actividad (B/.)					
						Pintura	Electricidad	Techo	Limpieza	Plomería	Otros (Incluye Flete)
TUWAI	1010281	NUEVA ESTRELLA	59	2	3,999.93	1,440.91	0.00	1,439.02	1,120.00	0.00	0.00
TUWAI	1010217	QUEBRADA NEGRITA	90	6	6,474.76	2,143.48	0.00	1,126.36	1,500.00	0.00	1,704.92
TUWAI	1010347	QUEBRADA PITA	68	3	4,436.37	1,205.10	0.00	1,231.20	900.00	0.00	1,100.07
TUWAI	1010214	SANTA MARTA	124	7	6,639.14	2,936.99	0.00	1,378.35	1,200.00	187.43	936.37
TUWAI	1010215	SILICO CREEK	102	5	7,624.81	2,475.15	0.00	2,698.87	800.00	159.19	1,491.60
TUWAI	1010344	QUEBRADA LA MINA	32	2	3,980.15	736.35	0.00	1,506.35	750.00	0.00	987.45
SAN PEDRITO	1010245	CHELELÉ	44	3	7,279.80	1,423.97	0.00	1,681.84	1,500.00	0.00	2,673.99
SAN PEDRITO	1010248	SAN PEDRITO	148	6	5,984.80	2,371.55	0.00	83.43	1,500.00	0.00	2,029.82
SAN PEDRITO	1010337	GUABO ARRIBA	117	1	1,999.54	331.98	0.00	1,371.56	0.00	0.00	296.00
SAN PEDRITO	1010270	SAN PEDRO ARRIBA	133	4	3,659.97	1,573.97	0.00	0.00	1,000.00	0.00	1,086.00
CAÑAVERAL	1010268	C.E.B.G.RIO VIENTO	219	5	5,834.46	1,906.67	0.00	1,022.79	1,350.00	0.00	1,555.00
CAÑAVERAL	1010267	C.E.B.G.RIO CAÑA ARRIBA	375	13	8,513.34	2,987.16	1,409.88	1,766.30	1,800.00	0.00	550.00
CAÑAVERAL	1010272	CLEAY	61	2	2,135.10	766.04	0.00	0.00	700.00	136.71	532.35
CAÑAVERAL	1010269	DOBARY	303	6	7,559.23	2,241.57	0.00	1,345.51	2,000.00	0.00	1,972.15
CAÑAVERAL	1010265	QUEBRADA ESSEY	114	3	3,506.01	997.85	0.00	818.16	1,350.00	0.00	340.00
CAÑAVERAL	1010254	JUGLI	123	3	3,385.94	1,012.78	0.00	818.16	1,000.00	0.00	555.00
PIEDRA ROJA	1010307	RÍO BALSA	71	2	3,057.89	0.00	0.00	1,435.89	700.00	0.00	922.00
PIEDRA ROJA	1010205	TURURY	87	2	3,519.87	752.05	0.00	827.17	600.00	0.00	1,340.65
PIEDRA ROJA	1010207	SIROTE	205	3	4,351.58	1,121.26	0.00	827.17	1,000.00	0.00	1,403.15
PIEDRA ROJA	1010204	RÍO SUICHE	82	3	3,737.10	1,121.26	0.00	827.17	600.00	0.00	1,188.67
PIEDRA ROJA	1010211	URRACÁ	270	3	1,946.26	1,121.26	0.00	0.00	400.00	0.00	425.00
PIEDRA ROJA	1010210	OMAR TORRIJOS	170	4	3,333.66	1,467.99	0.00	0.00	800.00	0.00	1,065.67
PIEDRA ROJA	1010208	QUEBRADA HACHA	284	6	3,983.59	2,192.42	0.00	827.17	300.00	0.00	664.00
PIEDRA ROJA	1010209	PUNTA PIÑA	200	4	4,475.58	1,467.99	0.00	827.17	700.00	0.00	1,480.42
PIEDRA ROJA	1010290	CERRO BALSA	89	3	4,124.10	1,121.26	0.00	827.17	700.00	0.00	1,475.67
PIEDRA ROJA	1010206	UBAMBITI	167	3	4,351.58	1,121.26	0.00	827.17	1,000.00	0.00	1,403.15
PIEDRA ROJA	1010203	PIEDRA ROJA	382	8	5,630.08	2,522.34	0.00	827.17	800.00	0.00	1,480.57
PIEDRA ROJA	1010328	MAMATATA	60	2	3,076.94	382.85	0.00	827.17	600.00	0.00	1,266.92
MANCREEK	1010336	ALTO CAÑA	69	4	4,793.78	2,103.86	0.00	1,689.92	800.00	0.00	200.00
MANCREEK	1010324	ALTO MANCREEK	44	2	2,552.66	1,422.70	0.00	49.96	1,000.00	0.00	80.00
MANCREEK	1010165	BOCA DE GUARIVIARA	36	4	5,806.80	1,922.45	757.80	1,376.55	1,500.00	0.00	250.00
MANCREEK	1010173	BOCA DE MANCREEK	93	3	5,251.19	2,103.86	0.00	1,847.33	1,200.00	0.00	100.00

JUNTA COMUNAL/CORREGIMIENTO	CÓDIGO	CENTRO EDUCATIVO	MATRÍCULA	AULAS	COSTO TOTAL DEL PROYECTO (B/.)	Monto por Actividad (B/.)					
						Pintura	Electricidad	Techo	Limpieza	Plomería	Otros (Incluye Flete)
MANCREEK	1010176	BARRANQUILLA	320	8	6,474.08	2,998.06	0.00	1,427.98	1,500.00	0.00	548.04
MANCREEK	1010179	GUABAL	240	6	5,776.24	2,416.91	930.40	0.00	1,500.00	0.00	928.93
MANCREEK	1010171	MANCREEK	309	8	4,727.02	2,890.53	636.49	0.00	1,000.00	0.00	200.00
MANCREEK	1010159	PUEBLO MESA	354	7	6,544.68	2,920.44	0.00	1,215.45	1,500.00	708.79	200.00
MANCREEK	1010174	DAYRA	95	5	8,596.94	2,587.33	265.66	2,791.27	1,000.00	245.69	1,706.99
MANCREEK	1010169	MANANTI	145	2	3,421.26	1,472.42	0.00	0.00	1,500.00	0.00	448.84
MANCREEK	1010139	MONTE LIRIO	110	5	5,598.18	1,871.47	0.00	1,876.71	1,500.00	0.00	350.00
MANCREEK	1010310	NUEVA ESPERANZA	86	2	3,721.77	1,134.04	0.00	1,048.99	1,200.00	0.00	338.74
MANCREEK	1010178	QUEBRADA VENADO	272	7	7,603.34	2,723.27	0.00	1,689.92	2,000.00	0.00	1,190.15
KUSAPIN	1010317	QUEBRADA NASA	30	2	3,755.62	844.63	0.00	1,735.13	360.00	0.00	815.86
KUSAPIN	1010223	PUNTA VALIENTE	46	3	4,274.74	1,219.33	0.00	898.15	200.00	0.00	1,957.26
KUSAPIN	1010220	CAYO PALOMA	160	4	5,439.12	1,623.46	0.00	1,447.49	1,000.00	0.00	1,368.17
KUSAPIN	1010229	LA ENSENADA	95	3	5,494.64	1,210.77	0.00	2,465.99	900.00	0.00	917.88
KUSAPIN	1010221	CERRO REDONDO	43	3	5,160.02	1,249.83	0.00	1,765.23	1,000.00	376.06	768.90
KUSAPIN	1010224	GUACAMAYO	88	7	8,857.71	2,513.12	0.00	2,587.33	1,800.00	0.00	1,957.26
VALLE BONITO	1010240	RÍO PIEDRA	56	2	1,591.80	1,241.30	0.00	0.00	0.00	0.00	350.50
VALLE BONITO	1010276	VALERIO FLORES	100	5	2,098.03	1,747.53	0.00	0.00	0.00	0.00	350.50
VALLE BONITO	1010299	C.E.B.G. GIROTE	105	5	1,992.25	1,745.40	0.00	0.00	0.00	0.00	246.85
<b>CHIRIQUÍ</b>											
TOLÉ CABECERA	4010510	EL COMÚN	32	3	4,971.29	1,294.69	62.46	0.00	2,800.00	146.29	667.85
TOLÉ CABECERA	4010509	SANTIAGO BOLAÑOS	435	32	9,511.29	0.00	1,792.95	0.00	2,240.00	2,988.92	2,489.42
LAJAS DE TOLÉ	4010528	EL GUABINO	44	4	3,529.04	1,226.76	347.01	955.27	1,000.00	0.00	0.00
LAJAS DE TOLÉ	4010530	BERTILO MEJÍA	26	3	3,308.15	1,226.76	0.00	0.00	763.20	228.01	1,090.18
LAJAS DE TOLÉ	4010529	QUEBRADA LAJAS	14	3	3,174.03	1,206.76	0.00	955.27	760.00	0.00	252.00
SAN PABLO VIEJO	4010295	AGUACATAL	180	6	4,522.99	2,054.79	0.00	323.75	502.40	316.13	1,325.92
SAN PABLO VIEJO	4010298	C.E.B.G. VIDAL B. DE BARROSO	305	8	12,134.56	2,707.53	996.81	1,062.31	2,654.40	2,501.02	2,212.49
SAN PABLO VIEJO	4010296	MONTILLA	30	4	4,873.73	1,473.87	662.15	184.51	1,600.00	953.20	0.00
SAN PABLO VIEJO	4010297	SAN JUAN DE DAVID	16	2	2,609.17	729.65	917.55	0.00	840.00	121.97	0.00
SAN PABLO VIEJO	4010299	SAN PABLO VIEJO ARRIBA	103	5	7,604.58	1,748.81	1,674.73	528.63	1,543.20	270.15	1,839.06
SAN PABLO VIEJO	4010300	SANTO DOMINGO DE GUZMÁN	28	4	4,022.44	1,296.78	934.42	361.75	1,096.80	282.60	50.09
JUSTO FIDEL PALACIOS	4010525	ALTO ALGARROBO	152	7	7,218.88	2,985.74	0.00	0.00	1,456.00	0.00	2,777.14
JUSTO FIDEL PALACIOS	4010526	ALTO GUAYABO	52	3	5,234.87	1,551.56	0.00	0.00	2,792.16	0.00	891.15
JUSTO FIDEL PALACIOS	4010527	BAJO SOLÍS	61	3	4,231.64	367.40	0.00	732.96	2,822.40	0.00	308.88

JUNTA COMUNAL/CORREGIMIENTO	CÓDIGO	CENTRO EDUCATIVO	MATRÍCULA	AULAS	COSTO TOTAL DEL PROYECTO (B/.)	Monto por Actividad (B/.)					
						Pintura	Electricidad	Techo	Limpieza	Plomería	Otros (Incluye Flete)
LAS LOMAS	4010280	EL QUITEÑO	200	8	10,335.65	2,206.73	840.52	1,725.94	2,991.00	645.50	1,925.96
LAS LOMAS	4010281	EL VALLE	79	5	7,015.10	1,374.95	552.16	0.00	2,991.80	208.89	1,887.30
LAS LOMAS	4010282	LLANO GRANDE ABAJO	410	11	7,633.92	2,973.44	1,713.74	0.00	1,213.29	51.96	1,681.49
LAS LOMAS	4010283	LLANO GRANDE ARRIBA	106	9	8,628.90	2,432.95	2,115.05	0.00	1,512.28	594.40	1,974.22
LAS LOMAS	4010283	MATA DEL NANCE	194	7	5,223.35	1,305.01	1,010.21	0.00	980.78	71.01	1,856.34
CORDILLERA	410142	CORDILLERA	56	4	7,603.04	1,210.10	913.10	0.00	2,970.00	834.84	1,675.00
PUERTO ARMUELLES	4010021	AGUA BUENA	118	6	5,052.46	1,539.64	445.77	105.64	1,680.00	6.21	1,275.20
PUERTO ARMUELLES	4010038	BELLA VISTA SAN BARTOLO	115	5	4,550.75	1,306.10	532.86	0.00	1,680.00	332.29	699.50
PUERTO ARMUELLES	4010553	BRISAS DEL MAR	17	6	3,541.03	1,033.83	196.12	105.64	840.00	227.12	1,138.32
PUERTO ARMUELLES	4010030	C.E.B.G. PUERTO ARMUELLES	123	18	6,222.42	1,571.89	1,229.31	0.00	1,400.00	237.22	1,784.00
PUERTO ARMUELLES	4010040	C.E.B.G. TRES BRAZOS DE SAN BARTOLO	7	3	1,915.44	776.80	0.00	105.64	700.00	0.00	333.00
PUERTO ARMUELLES	4010022	EL PALMAR	192	13	6,101.86	1,024.84	1,162.85	105.64	1,400.00	207.33	2,201.20
PUERTO ARMUELLES	4010023	FLOR DE LIMA	147	4	4,159.02	1,520.92	0.00	0.00	1,400.00	0.00	1,238.10
PUERTO ARMUELLES	4010089	SAN GRILLO ARRIBA	39	3	3,345.65	1,039.55	334.97	0.00	1,400.00	28.03	543.10
PUERTO ARMUELLES	4010025	LAS MELLICITAS	18	1	2,823.63	271.73	221.60	0.00	1,400.00	199.10	731.20
PUERTO ARMUELLES	4010026	LOS ÁNGELES	175	7	4,760.29	0.00	1,294.59	0.00	1,820.00	593.90	1,051.80
PUERTO ARMUELLES	4010027	MÁRGENES DE COROTÚ	14	2	2,277.04	1,039.55	0.00	0.00	980.00	47.39	210.10
PUERTO ARMUELLES	4010028	MONTE VERDE	81	5	3,674.49	1,287.59	401.26	105.64	1,400.00	0.00	480.00
PUERTO ARMUELLES	4010029	PALMAR SUR	135	9	3,046.99	721.17	681.08	105.64	1,164.80	8.10	366.20
PUERTO ARMUELLES	4010033	RÍO MAR	394	15	5,807.53	2,969.74	952.14	105.64	700.00	6.21	1,073.80
PUERTO ARMUELLES	4010035	SAN BARTOLO LÍNEA	154	12	6,648.30	2,943.58	908.79	105.64	1,120.00	651.59	918.70
PUERTO ARMUELLES	4010036	SAN VICENTE	392	12	4,437.28	771.83	1,217.70	105.64	280.00	1,190.21	871.90
PUERTO ARMUELLES	4010037	TOMÁS ARMUELLES	163	15	6,947.30	2,969.74	1,381.89	105.64	1,120.00	24.03	1,346.00
BÁGALA	4010138	CERRO CABUYA	111	4	5,256.03	875.46	168.58	0.00	2,700.00	949.35	562.64
BÁGALA	4010139	CERRO COLORADO	25	3	4,108.08	984.60	835.25	0.00	1,500.00	491.25	296.98
BÁGALA	4010141	MIGUEL PEREGRINO SÁNCHEZ	98	5	6,860.99	875.46	1,527.89	0.00	2,700.00	1,370.00	387.64
BÁGALA	4010565	OJO DE AGUA	28	2	2,682.25	675.66	919.60	170.90	400.00	327.50	188.59
COCHEA	4010265	COCHEA ARRIBA	70	3	4,774.10	1,155.39	623.66	0.00	2,100.00	388.79	506.26
COCHEA	4010266	EL HIGO	57	3	3,812.29	1,117.84	79.33	66.72	2,100.00	56.11	392.29
COCHEA	4010268	GUAYABAL	80	4	4,491.99	1,211.80	1,002.80	0.00	2,100.00	165.39	12.00
COCHEA	4010267	MACANO	18	3	3,882.88	1,117.84	20.88	66.72	2,100.00	83.13	494.31
COCHEA	4010269	MARCELINO SAMUDIO	65	3	6,243.65	970.84	812.11	869.97	2,100.00	390.67	1,100.06

JUNTA COMUNAL/CORREGIMIENTO	CÓDIGO	CENTRO EDUCATIVO	MATRÍCULA	AULAS	COSTO TOTAL DEL PROYECTO (B/.)	Monto por Actividad (B/.)					
						Pintura	Electricidad	Techo	Limpieza	Plomería	Otros (Incluye Flete)
LOS ALGARROBOS	4010304	LAS CAÑAS	66	4	5,257.07	1,223.92	1,301.27	0.00	2,242.80	65.46	423.62
LOS ALGARROBOS	4010301	LOS ALGARROBOS ARRIBA	169	8	2,835.93	0.00	420.53	0.00	0.00	379.74	2,035.66
LOS ALGARROBOS	4010307	SANTA ROSA	49	3	2,682.72	0.00	337.19	0.00	2,240.00	82.69	22.84
LOS ALGARROBOS	4010671	LOS BEJUCOS	17	1	1,914.05	617.03	0.00	405.75	666.00	81.73	143.54
EL BONGO	4010238	BONGO ABAJO	22	2	3,910.06	0.00	1,145.93	0.00	240.00	507.53	2,016.60
EL BONGO	4010239	BONGO ARRIBA	36	4	5,225.47	1,371.51	1,072.07	132.97	800.00	635.48	1,213.44
EL BONGO	4010241	EL CALVARIO	32	3	4,156.27	1,061.62	922.72	0.00	982.40	318.89	870.64
EL BONGO	4010242	LA CUCHILLA	97	5	4,893.91	0.00	1,125.73	143.35	928.00	644.09	2,052.74
EL BONGO	4010243	LA TUMBA	11	2	3,118.74	785.81	306.56	221.79	992.00	812.58	0.00
SAN CARLOS	4010291	AURA ROSA AGUILAR	130	7	3,847.86	2,247.86	0.00	0.00	1,600.00	0.00	0.00
SAN CARLOS	4010289	SABANA BONITA	50	3	3,550.79	693.38	137.41	0.00	2,720.00	0.00	0.00
SAN CARLOS	4010290	SAN CARLITOS	60	4	4,894.80	1,280.02	1,041.98	0.00	1,920.00	244.62	408.18
BOCA CHICA	4010497	BOCA CHICA	45	3	3,829.06	1,226.82	413.82	1,455.06	0.00	411.36	322.00
SANTA LUCIA	4020027	IPITCH ORIENTE	362	21	15,480.12	2,340.79	2,625.75	2,704.77	2,976.00	2,663.81	2,169.00
SANTA LUCIA	4010451	EL MARIA	46	3	5,696.56	959.31	1,091.80	1,083.80	1,280.00	425.65	856.00
GUAYABAL	4010147	BOCALATUN	194	7	10,317.05	2,458.03	716.07	658.35	2,970.00	1,095.22	2,419.38
GUAYABAL	4010148	GUAYABAL	12	2	3,967.84	724.65	352.77	0.00	1,000.00	300.42	1,590.00
GUAYABAL	4010149	MACANO ARRIBA	21	2	3,421.69	1,457.98	0.00	99.34	1,600.00	264.37	0.00
GUAYABAL	4010150	SANTA RITA	60	3	5,926.19	860.65	2,082.63	0.00	0.00	817.91	2,165.00
PARAISO	4010666	SANTA MARTA	436	3	5,980.42	1,509.97	1,821.20	0.00	0.00	491.25	2,158.00
PARAISO	4010151	PARAISO	47	3	5,999.86	1,159.54	1,482.82	0.00	1,600.00	601.50	1,156.00
SAN LORENZO	4010506	EL JOBO	11	2	3,917.53	623.47	577.76	0.00	1,200.00	0.00	1,516.30
SAN LORENZO	4020016	I.P.T. ABEL TAPIERO MIRANDA	478	19	13,554.31	2,447.30	2,946.27	2,021.06	2,880.00	1,479.68	1,780.00
SAN LORENZO	4010507	LLANO GRANDE	46	4	7,713.70	1,225.13	1,321.93	1,393.85	2,400.00	122.79	1,250.00
SAN LORENZO	4010508	SAN LORENZO	349	8	9,317.32	2,405.33	2,909.86	803.53	640.00	779.75	1,778.85
PAJA DE SOMBRERO	4010340	CALABAZAL	8	3	4,528.43	874.96	0.00	281.47	2,992.00	0.00	380.00
PAJA DE SOMBRERO	4010342	PAJA DE SOMBRERO	70	5	8,945.87	1,449.75	2,454.29	0.00	2,400.00	277.23	2,364.60
BAJO BOQUETE	4010159	VOLCANCITO	5	171	5,249.26	1,671.67	901.73	1,320.63	480.00	265.59	609.64
EL CRISTO	4010523	LLANO CULEBRA	423	12	5,625.41	1,336.57	0.00	852.61	1,600.00	1,250.78	585.45
EL CRISTO	4010524	TAMBOR	183	9	4,634.87	2,807.48	0.00	0.00	1,600.00	39.83	187.56
BELLA VISTA	4010515	TABASARÁ ABAJO	12	3	2,186.50	906.50	1,280.00	0.00	0.00	0.00	0.00
BELLA VISTA	4010511	BELLA VISTA	52	5	3,516.68	1,596.68	1,920.00	0.00	0.00	0.00	0.00
BELLA VISTA	4010512	LA COROCITA	19	2	3,241.36	675.63	0.00	449.60	680.00	29.96	1,406.17
BELLA VISTA	4010513	ULÉ	7	2	2,821.12	996.51	0.00	0.00	1,120.00	704.61	0.00
HORCONCITO	4010496	SARA VICTORIA CAMPBELL	130	8	12,580.13	2,718.75	1,788.76	0.00	2,880.00	2,194.88	2,997.74
VELADERO	4010538	LLANO LIMON	160	7	7,035.35	1,491.95	1,699.03	2,621.88	320.00	464.06	438.43



JUNTA COMUNAL/CORREGIMIENTO	CÓDIGO	CENTRO EDUCATIVO	MATRÍCULA	AULAS	COSTO TOTAL DEL PROYECTO (B/.)	Monto por Actividad (B/.)					
						Pintura	Electricidad	Techo	Limpieza	Plomería	Otros (Incluye Flete)
VELADERO	4010540	VELADERO	64	9	14,703.93	1,831.98	2,566.87	2,939.85	2,994.00	1,458.86	2,912.37
VELADERO	4010539	EL RETIRO	4	1	2,000.00	979.93	0.00	0.00	320.00	0.00	700.07
VELADERO	4010537	ALTO DE LA ARENA	8	4	5,000.22	1,571.29	302.78	781.56	1,139.20	50.83	1,154.56
GUABAL	4010143	AGUACATE	73	3	5,969.92	1,195.52	1,234.50	0.00	1,950.00	789.90	800.00
GUABAL	4010146	BONILLA	42	2	3,441.46	597.76	524.54	0.00	800.00	819.16	700.00
GUABAL	4010144	GUABAL	14	1	1,838.93	458.08	199.10	918.45	0.00	263.30	0.00
GUABAL	4010145	LAS HUACAS	24	2	2,966.05	548.08	461.37	0.00	1,280.00	526.60	150.00
HORNITO	4010337	VALLE LA MINA	138	7	9,834.20	2,790.05	1,047.89	825.03	2,970.00	843.52	1,357.71
HORNITO	4010336	SOLEDAD	18	1	1,994.12	826.75	0.00	0.00	100.00	609.09	458.28
HORNITO	4010335	FORTUNA	8	2	3,421.83	641.67	335.78	0.00	600.00	387.50	1,456.88
HORNITO	4010334	ENTRE RIOS	35	3	5,764.57	961.06	592.98	0.00	1,584.00	746.61	1,879.92
HORNITO	4010333	CHIRIQUICITO	30	2	3,942.01	628.53	608.72	0.00	1,200.00	485.03	1,019.73
PALO GRANDE	4010016	PALO GRANDE	5	16	7,600.21	1,430.31	1,208.36	304.93	2,400.00	670.44	1,586.17
CERRO VIEJO	4010516	C.E.B.G.CALABACITO	47	4	2,452.70	2,170.46	0.00	0.00	0.00	0.00	282.24
CERRO VIEJO	4010517	CERRO BRUJO	13	3	5,888.94	1,923.48	0.00	0.00	2,808.96	0.00	1,156.50
CERRO VIEJO	4010518	CERRO IGLESIA	20	2	475.72	0.00	0.00	0.00	0.00	0.00	475.72
CERRO VIEJO	4010519	CERRO MANGLE	53	2	2,998.19	0.00	0.00	53.70	1,496.00	0.00	1,448.49
CERRO VIEJO	4010546	EL NANCITO	19	1	1,218.58	633.15	0.00	0.00	0.00	0.00	585.43
CERRO VIEJO	4010521	NUEVO PANAMA	18	3	5,347.19	1,459.59	0.00	0.00	2,317.56	0.00	1,570.04
CERRO VIEJO	4010522	VILLA DE LA ARENA	9	1	1,419.92	799.51	0.00	0.00	0.00	0.00	620.41
CERRO VIEJO	4010524	CERRO VIEJO	225	14	8,372.84	0.00	2,408.48	202.35	2,171.20	967.23	2,623.58
QUERÉVALO	4010018	ORRILLAS DEL RÍO	143	7	2,838.11	1,722.70	35.01	24.68	0.00	0.00	1,055.72
QUERÉVALO	4010017	QUERÉVALO	102	9	7,034.05	2,568.35	38.01	24.68	2,400.00	326.14	1,676.87
RINCÓN	4010344	DAVID TRUJILLO	47	2	3,821.70	756.96	1,060.60	889.56	0.00	511.97	602.61
RINCÓN	4010343	GALERITA	9	1	1,988.59	591.95	0.00	646.88	256.00	0.00	493.76
RINCÓN	4010345	QUEBRADA LAJAS	53	4	6,253.61	1,104.71	0.00	957.92	2,880.00	0.00	1,310.98
RINCÓN	4010346	RINCÓN DE GUALACA	87	5	6,913.63	1,963.17	2,108.50	1,631.96	0.00	681.99	528.01
GUACÁ	4010274	ALTO MAJAGUA	25	3	3,158.37	947.64	25.05	0.00	2,100.00	85.68	0.00
GUACÁ	4010275	EL RODEO	13	2	2,623.02	477.65	12.53	0.00	2,100.00	32.84	0.00
GUACÁ	4010276	GUACÁ ABAJO	7	4	3,215.08	1,064.98	50.10	0.00	2,100.00	0.00	0.00
GUACÁ	4010277	GUACÁ ARRIBA	93	5	2,687.97	356.68	66.80	0.00	2,100.00	164.49	0.00
GUACÁ	4010279	PALMIRA DEL BANCO	28	2	3,175.50	727.31	33.18	0.00	2,100.00	315.01	0.00
GUACÁ	4010670	NANCE BONITO	10	3	2,928.83	792.78	0.00	0.00	2,100.00	0.00	36.05

JUNTA COMUNAL/CORREGIMIENTO	CÓDIGO	CENTRO EDUCATIVO	MATRÍCULA	AULAS	COSTO TOTAL DEL PROYECTO (B/.)	Monto por Actividad (B/.)					
						Pintura	Electricidad	Techo	Limpieza	Plomería	Otros (Incluye Flete)
ALANJE	4010001	ALANJE	315	15	10,807.04	2,674.29	1,427.85	38.18	2,960.00	1,167.72	2,539.00
ALANJE	4010003	MOSTRENCO	108	5	7,819.05	1,455.01	1,904.67	0.00	1,600.00	1,469.11	1,390.26
SAN PABLO NUEVO	4010293	AMADA GONZÁLEZ DE MORALES	75	4	2,942.96	1,674.68	0.00	468.28	800.00	0.00	0.00
SAN PABLO NUEVO	4010292	COROZAL	35	2	4,244.89	1,078.90	581.77	0.00	2,400.00	30.54	153.68
SAN PABLO NUEVO	4010294	MARGARITA BEERMAN	72	3	3,498.79	1,086.76	622.51	24.52	1,360.00	40.10	364.90
BACO	4010056	BACO	76	5	7,628.72	2,166.72	507.35	0.00	2,720.00	224.36	2,010.29
BACO	4010054	BERBA	151	8	6,902.19	2,311.83	1,972.45	0.00	1,200.00	463.31	954.60
BACO	4010057	CIPRÉS	188	5	6,276.93	2,166.72	676.50	0.00	1,920.00	240.91	1,272.80
BACO	4010055	COROTÚ CIVIL	86	5	5,651.79	2,166.72	120.95	0.00	2,400.00	161.12	803.00
BACO	4010062	KILÓMETRO 24	117	5	5,821.20	2,166.72	161.75	0.00	2,400.00	133.13	959.60
BACO	4010058	LA ESPERANZA	293	9	6,591.72	2,642.39	655.97	0.00	1,920.00	824.92	548.44
BACO	4010059	MADRE VIEJA	45	5	4,986.03	1,801.14	344.61	0.00	1,920.00	0.00	920.28
BACO	4010060	SAN VALENTÍN	315	8	5,363.04	2,466.86	1,075.62	0.00	1,360.00	97.88	362.68
BACO	4010061	TECA	89	5	6,338.27	2,519.46	279.15	0.00	1,920.00	29.21	1,590.45
GUARUMAL	4010013	C.E.B.G. GUARUMAL	292	15	5,701.30	2,957.06	1,450.65	20.31	0.00	438.72	834.56
GUARUMAL	4010015	LOS POCITOS	51	4	1,720.03	1,140.26	552.49	27.28	0.00	0.00	0.00
RODOLFO AGUILAR	4010063	AGUACATON	163	6	3,972.12	1,469.83	198.72	0.00	640.00	24.28	1,639.29
RODOLFO AGUILAR	4010064	ALMENDRO ACUEDUCTO	25	2	3,999.73	985.95	0.00	0.00	2,373.60	220.50	419.68
RODOLFO AGUILAR	4010065	ALMENDRO ASENTAMIENTO	109	5	4,059.11	1,508.35	19.59	460.20	1,440.00	346.76	284.21
RODOLFO AGUILAR	4010066	BALSA	72	6	7,417.66	1,508.35	0.00	371.00	2,960.00	947.80	1,630.51
RODOLFO AGUILAR	4010068	BONGO	124	6	6,934.14	1,563.23	1,211.46	531.50	1,600.00	220.50	1,807.45
RODOLFO AGUILAR	4010069	BURICA CENTRO	323	12	7,552.47	1,736.71	911.55	0.00	2,720.00	709.64	1,474.57
RODOLFO AGUILAR	4010067	C.E.B.G.BLANCO ARRIBA/PREMEDIA	79	3	5,928.53	0.00	1,371.96	0.00	2,224.00	203.38	2,129.19
RODOLFO AGUILAR	4010072	CAÑAZA	35	3	5,963.44	1,437.61	553.79	158.75	2,224.00	717.30	871.99
RODOLFO AGUILAR	4010070	CAOBA 01	37	3	5,995.18	1,220.16	1,184.03	556.50	1,080.00	94.20	1,860.29
RODOLFO AGUILAR	4010071	CAOBA 09	40	4	6,023.31	1,314.44	997.36	185.50	240.00	741.79	2,544.22
RODOLFO AGUILAR	4010073	COROZO	115	6	1,293.10	0.00	52.10	0.00	800.00	441.00	0.00
RODOLFO AGUILAR	4010074	CORREDOR	63	12	3,557.90	1,260.41	1,017.72	0.00	713.60	236.49	329.68
RODOLFO AGUILAR	4010075	FINCA BLANCO	306	17	10,499.79	2,992.33	1,922.23	0.00	1,040.00	1,890.23	2,655.00
RODOLFO AGUILAR	4010081	FINCA LECHOZA	53	7	5,693.97	1,606.91	911.90	445.20	480.00	359.14	1,890.82
RODOLFO AGUILAR	4010076	GUAYACAN	115	6	6,887.07	1,534.03	496.31	556.50	1,360.00	1,055.83	1,884.40
RODOLFO AGUILAR	4010077	HIGUERON	94	6	7,367.62	2,768.10	868.43	29.55	800.00	1,291.60	1,609.94
RODOLFO AGUILAR	4010078	HIGUITO	47	7	3,980.62	1,621.89	399.93	0.00	288.00	17.22	1,653.58

JUNTA COMUNAL/CORREGIMIENTO	CÓDIGO	CENTRO EDUCATIVO	MATRÍCULA	AULAS	COSTO TOTAL DEL PROYECTO (B/.)	Monto por Actividad (B/.)					
						Pintura	Electricidad	Techo	Limpieza	Plomería	Otros (Incluye Flete)
RODOLFO AGUILAR	4010079	JOBITO	79	9	6,539.15	1,808.58	1,462.84	371.00	240.00	757.47	1,899.26
RODOLFO AGUILAR	4010092	JOCOTE	51	4	5,131.89	1,427.45	1,250.48	0.00	0.00	593.10	1,860.86
RODOLFO AGUILAR	4010080	LA CEIBA	13	4	4,061.30	1,267.36	842.21	148.40	296.00	549.85	957.48
RODOLFO AGUILAR	4010090	LA VICTORIA	102	6	6,831.39	1,686.75	1,780.96	0.00	2,720.00	324.97	318.71
RODOLFO AGUILAR	4010082	LOS OLIVOS	45	3	5,711.51	1,260.41	1,407.30	0.00	800.00	1,106.98	1,136.82
RODOLFO AGUILAR	4010083	MAJAGUA	54	5	4,558.05	1,527.40	21.74	371.00	1,120.00	134.94	1,382.97
RODOLFO AGUILAR	4010084	MALAGUETO	75	7	6,296.00	1,709.75	997.89	0.00	1,280.00	330.58	1,977.78
RODOLFO AGUILAR	4010086	MANACA CIVIL	250	9	5,245.71	1,546.71	1,346.65	556.50	1,280.00	515.85	0.00
RODOLFO AGUILAR	4010087	MANACA NORTE	120	7	7,844.60	1,716.17	1,502.85	0.00	640.00	1,449.05	2,536.53
RODOLFO AGUILAR	4020011	PRIMER CICLO DE COROZO	146	9	9,558.95	1,790.82	1,742.11	556.50	2,720.00	889.40	1,860.12
RODOLFO AGUILAR	4010094	SAN ANTONIO	115	4	5,609.53	1,626.17	609.86	0.00	1,600.00	0.00	1,773.50
RODOLFO AGUILAR	4010091	ZAPATERO	126	6	5,532.40	0.00	822.46	0.00	2,720.00	234.00	1,755.94
RODOLFO AGUILAR	4010095	LOS PLANCITOS	8	1	748.29	328.61	0.00	0.00	0.00	0.00	419.68
RODOLFO AGUILAR	4010088	PALMITO	7	3	4,726.50	1,210.00	0.00	556.50	2,960.00	0.00	0.00
CAÑAS GORDAS	4010462	C.E.B.G.ALTO QUIEL	270	13	9,107.14	2,858.85	815.65	0.00	2,960.00	0.00	2,472.64
CAÑAS GORDAS	4010463	C.E.B.G.BAJOS DE CHIRIQUI	92	6	5,209.25	2,516.78	31.94	26.16	1,920.00	0.00	714.37
CAÑAS GORDAS	4010468	C.E.B.G.QUEBRADA DE VUELTAS	118	8	8,015.40	2,501.32	80.08	1,140.05	2,000.00	323.63	1,970.32
CAÑAS GORDAS	4010464	CAÑAS GORDAS	46	4	3,631.98	1,257.95	62.62	26.16	1,920.00	0.00	365.25
CAÑAS GORDAS	4010465	COPAL	43	2	3,538.42	656.18	60.57	0.00	2,000.00	9.81	811.86
CAÑAS GORDAS	4010466	LOS PLANES	34	4	7,132.79	1,572.04	105.92	1,035.24	2,000.00	123.09	2,296.50
CAÑAS GORDAS	4010467	NUEVA DELLY	27	6	6,466.10	2,187.23	607.67	0.00	2,000.00	0.00	1,671.20
<b>COMARCA NGÄBE BUGLÉ KODRI Y NEDRINI</b>											
SOLOY	4010097	ALTO CAÑA	300	12	3,150.00	2,634.00	0.00	0.00	520.00	0.00	0.00
SOLOY	4010098	ALTO MANGO	418	16	3,654.77	2,765.41	0.00	0.00	900.00	0.00	129.36
SOLOY	4010101	BOCA DE HUSO	122	5	1,798.28	1,213.28	0.00	0.00	585.00	0.00	0.00
SOLOY	4010099	CERRO MIEL	313	10	3,913.53	2,738.97	0.00	184.00	937.50	53.06	0.00
SOLOY	4010102	ISRAEL	148	8	3,433.65	2,713.65	0.00	0.00	720.00	0.00	0.00
SOLOY	4010542	LAS TINAJAS	98	3	1,661.50	862.04	0.00	199.46	600.00	0.00	0.00
CERRO CAÑA	4010385	C.E.B.G. CERRO CAÑA	400	11	6,092.50	2,742.78	342.94	573.84	0.00	0.00	2,432.94
CERRO CAÑA	4010386	LAS TRANCAS	463	16	5,492.32	2,636.05	413.73	0.00	0.00	0.00	2,442.54
ALTO CABALLERO	4010561	CERRO MONO	53	3	1,648.08	838.08	0.00	0.00	720.00	0.00	90.00
CERRO IGLESIAS	4010432	CALABAZAL	253	13	5,466.55	2,670.22	171.60	992.63	0.00	231.20	1,400.90
CERRO IGLESIAS	4010667	GUARI	172	10	4,375.26	2,500.64	121.89	0.00	0.00	71.08	1,681.65

JUNTA COMUNAL/CORREGIMIENTO	CÓDIGO	CENTRO EDUCATIVO	MATRÍCULA	AULAS	COSTO TOTAL DEL PROYECTO (B/.)	Monto por Actividad (B/.)					
						Pintura	Electricidad	Techo	Limpieza	Plomería	Otros (Incluye Flete)
NAMNONI	4010130	BARRANCO	75	3	2,462.14	1,169.62	241.36	237.29	0.00	0.00	813.87
NAMNONI	4010129	C.E.B.G. QUEBRADA DE HACHA	490	13	6,858.43	2,794.80	844.93	0.00	0.00	509.52	2,709.18
LAJERO	4010442	C.E.B.G. LAJERO ABAJO	370	9	2,725.05	2,485.05	0.00	0.00	240.00	0.00	0.00
LAJERO	4010444	HATO HORCÓN	92	4	5,248.30	1,075.20	0.00	0.00	1,200.00	0.00	2,973.10
LAJERO	4010443	LAJERO ARRIBA	380	9	2,298.59	2,231.20	0.00	0.00	0.00	67.39	0.00
LAJERO	4010441	OLA	107	6	3,782.56	1,442.56	0.00	0.00	480.00	0.00	1,860.00
LAJERO	4010445	QUEBRADA HONDA	104	3	1,206.43	1,070.43	0.00	0.00	136.00	0.00	0.00
SALTO DUPI	4010367	ALTO GUAYABA	380	10	5,272.17	2,720.49	200.58	0.00	0.00	407.02	1,944.08
SALTO DUPI	4010368	QUEBRADA DE OTOE	103	7	4,275.87	2,210.60	134.76	569.94	0.00	0.00	1,360.57
SALTO DUPI	4010370	CERRO MESA ARRIBA	179	9	6,022.83	2,478.11	0.00	441.18	640.00	0.00	2,463.54
SALTO DUPI	4010369	HATO DUPI	438	15	5,972.68	2,254.30	210.60	0.00	800.00	199.40	2,508.38
JODEBERY	4010439	BUENA VISTA	330	8	5,267.86	2,717.86	0.00	0.00	800.00	0.00	1,750.00
JODEBERY	4010440	GENGIBRE	100	8	4,794.77	2,703.37	0.00	41.40	400.00	0.00	1,650.00
JODEBERY	4010438	HATO RINCON	410	9	2,439.85	0.00	0.00	0.00	0.00	0.00	2,439.85
MREENI	4010552	C.E.B.G.ALTO HIGUERON	220	5	5,536.54	1,643.12	0.00	1,042.87	800.00	0.00	2,050.55
MREENI	4010420	CERRO TETA	93	5	4,708.81	1,656.65	0.00	1,057.56	800.00	0.00	1,194.60
MREENI	4010416	NUEVO SAN CRISTOBAL	133	5	5,256.80	2,005.99	0.00	1,057.56	800.00	0.00	1,393.25
KIKARI	4010379	ALTO SALDAÑA	313	10	4,382.77	2,139.13	101.18	0.00	960.00	0.00	1,182.46
KIKARI	4010380	C.E.B.G. CERRO MOSQUITO	350	13	5,269.61	2,114.77	141.65	187.86	640.00	0.00	2,185.33
KIKARI	4010381	GUAYABAL	288	11	5,021.69	2,243.54	58.18	359.72	760.00	0.00	1,600.25
HATO CHAMI	4010434	C.E.B.G.FLOR DE ANIS	350	13	6,059.09	2,973.09	0.00	0.00	640.00	0.00	2,446.00
HATO CHAMI	4010435	CARACOL	252	6	5,112.76	2,042.02	522.41	0.00	320.00	78.33	2,150.00
HATO CHAMI	4010436	CERRO TULA	260	13	6,236.97	2,873.28	581.37	624.52	800.00	0.00	1,357.80
<b>COCLÉ</b>											
EL CRISTO	2010007	C.E.B.G. LOMA DE LOS GONZÁLEZ	47	3	5,520.31	1,213.67	1,529.44	345.36	100.00	723.95	1,607.89
EL CRISTO	2010003	DANIEL QUIRÓS PEREIRA	12	3	5,967.99	1,175.42	2,176.73	345.36	100.00	968.05	1,202.43
EL CRISTO	2010009	EL NARANJAL	47	3	5,739.11	1,159.91	1,544.49	308.98	100.00	733.88	1,891.85
EL CRISTO	2010005	EL PINZÓN	23	3	5,957.09	1,140.91	2,348.89	345.36	100.00	710.53	1,311.40
EL CRISTO	2010006	HATO RINCONES	56	4	6,708.41	1,477.99	2,188.61	381.74	100.00	812.72	1,747.35
EL CRISTO	2010004	HIGO JUAN BRAN	19	2	2,871.71	962.07	725.11	306.54	100.00	159.42	618.57
EL CRISTO	2010008	LOS VOLCANES	6	2	3,882.90	865.82	968.49	316.68	100.00	876.02	755.89
EL CRISTO	2010010	PEDRO GUEVARA	197	13	9,824.22	2,703.81	2,705.37	451.74	100.00	1,806.14	2,057.16
RIO HATO	2010049	C.E.B.G. LA MATA	357	7	9,170.20	2,680.42	2,674.96	451.74	120.00	1,215.46	2,027.62

JUNTA COMUNAL/CORREGIMIENTO	CÓDIGO	CENTRO EDUCATIVO	MATRÍCULA	AULAS	COSTO TOTAL DEL PROYECTO (B/.)	Monto por Actividad (B/.)					
						Pintura	Electricidad	Techo	Limpieza	Plomería	Otros (Incluye Flete)
RIO HATO	2010048	EL FARALLON	125	6	8,763.61	2,647.02	2,674.96	451.74	0.00	1,143.19	1,846.70
RIO HATO	2010054	EL PLATANAL	76	7	8,302.56	2,697.81	2,255.73	451.74	120.00	1,039.02	1,738.26
RIO HATO	2010051	LAS GUIAS DE ORIENTE	194	7	9,081.62	2,697.81	2,677.46	451.74	120.00	1,352.94	1,781.67
RIO HATO	2010052	LLANO BONITO	110	5	7,376.59	1,715.97	2,677.46	451.74	120.00	822.37	1,589.05
RIO HATO	2010053	LOS POLLOS	122	8	9,187.69	2,676.95	2,677.46	451.74	120.00	1,487.59	1,773.95
RIO HATO	2010050	LAS GUIAS OCCIDENTE	58	6	7,403.53	2,555.77	2,039.28	451.74	120.00	860.85	1,375.89
RIO HATO	2010047	SANTA CLARA	23	2	3,999.90	1,134.55	826.17	362.86	50.00	403.37	1,222.95
EL ROBLE	2010014	C.E.B.G. ERIC DEL VALLE	154	8	11,499.96	2,963.99	1,315.43	2,049.14	3,000.00	1,092.10	1,079.30
EL ROBLE	2010015	FRANCISCO C. DE SIERRA	140	12	8,402.69	0.00	2,245.80	1,566.36	2,000.00	1,530.85	1,059.68
EL ROBLE	2010012	JAGÜITO	135	9	10,496.18	0.00	2,283.56	1,828.95	2,880.00	1,347.52	2,156.15
EL ROBLE	2010016	ROGELIO ROBLES MENDEZ	44	3	5,613.14	2,006.34	464.44	1,394.89	900.00	157.47	690.00
EL ROBLE	2010017	SALITROSA	112	8	11,476.76	2,918.99	1,869.63	865.22	2,000.00	1,607.52	2,215.40
EL ROBLE	2010013	EL ROBLE PRIMARIA	270	16	7,498.10	0.00	1,688.29	0.00	2,220.00	2,011.26	1,578.55
EL ROBLE	2020007	EL ROBLE SECUNDARIA	357	18	7,607.91	0.00	1,180.21	1,582.12	2,000.00	1,242.81	1,602.77
LAS LOMAS	2010073	C.E.B.G. BAJO GRANDE	111	7	9,384.17	2,678.25	2,211.31	1,370.66	100.00	831.04	2,192.91
LAS LOMAS	2010080	C.E.B.G. LOMA BONITA	73	3	5,800.15	2,091.65	837.71	447.03	150.00	701.41	1,572.35
LAS LOMAS	2010075	CALABAZO N°1	81	4	7,952.77	2,649.47	896.34	1,522.47	100.00	797.59	1,986.90
LAS LOMAS	2010078	LA MINA	10	3	4,862.43	1,372.39	0.00	2,182.28	100.00	0.00	1,207.76
LAS LOMAS	2010079	LA TRINIDAD	20	3	2,776.56	948.81	477.60	0.00	100.00	28.19	1,221.96
LAS LOMAS	2010082	OJO DE AGUA	151	9	7,504.85	2,808.21	532.88	0.00	1,280.00	765.61	2,118.15
TULÚ	2010294	ASUNCION MORAH H.	78	3	3,620.17	1,389.94	0.00	2,210.23	0.00	0.00	20.00
TULÚ	2010295	C.E.B.G. BOCA DE CUIRIA	51	5	1,597.37	1,224.30	0.00	0.00	0.00	0.00	373.07
TULÚ	2010296	C.E.B.G. BOCA DE TULU	60	5	3,800.96	2,037.32	0.00	0.00	0.00	0.00	1,763.64
TULÚ	2010313	C.E.B.G.LURA	141	7	2,887.91	2,887.91	0.00	0.00	0.00	0.00	0.00
TULÚ	2010300	C.E.B.G.SAN ISIDRO	73	3	1,884.66	0.00	0.00	203.37	200.00	0.00	1,481.29
TULÚ	2010309	C.E.B.G.TULU	167	8	2,437.15	2,437.15	0.00	0.00	0.00	0.00	0.00
TULÚ	2010310	LA UNION SANTEÑA	20	2	2,080.33	922.38	0.00	0.00	0.00	0.00	1,157.95
TULÚ	2010303	LAS MINAS	71	5	3,635.37	1,405.14	0.00	2,210.23	0.00	0.00	20.00
TULÚ	2010305	LURACITO ARRIBA	24	2	2,341.98	935.12	0.00	0.00	0.00	0.00	1,406.86
TULÚ	2010314	NUEVO SAN ANTONIO	31	2	1,751.92	922.38	0.00	0.00	0.00	0.00	829.54
TULÚ	2010306	PERECABE	96	4	4,994.93	0.00	549.04	2,678.66	0.00	88.14	1,679.09
TULÚ	2010308	SANTA CRUZ DE PERECABECITO	81	3	1,389.94	1,389.94	0.00	0.00	0.00	0.00	0.00
TULÚ	2010311	ZUMBADOR	26	3	2,716.33	1,389.94	0.00	0.00	0.00	0.00	1,326.39

JUNTA COMUNAL/CORREGIMIENTO	CÓDIGO	CENTRO EDUCATIVO	MATRÍCULA	AULAS	COSTO TOTAL DEL PROYECTO (B/.)	Monto por Actividad (B/.)					
						Pintura	Electricidad	Techo	Limpieza	Plomería	Otros (Incluye Flete)
PAJONAL	2010217	ATRÉ	21	2	1,767.12	1,315.88	0.00	208.26	0.00	38.27	204.71
PAJONAL	2010218	CELESTINO DEL ROSARIO	32	3	3,918.47	1,828.64	1,012.80	743.55	0.00	185.77	147.71
PAJONAL	2010229	C.E.FRANCISCO F.HERRERA	103	7	4,941.07	2,646.72	1,341.68	339.40	0.00	343.43	269.84
PAJONAL	2010219	CHURUQUITA GRANDE	216	9	6,832.92	0.00	2,530.67	1,743.30	0.00	404.07	2,154.88
PAJONAL	2010220	EL AGUILA	46	3	1,914.93	1,205.02	0.00	299.08	0.00	410.83	0.00
PAJONAL	2010221	EL BARRERO	33	2	1,619.31	1,503.88	0.00	0.00	0.00	0.00	115.43
PAJONAL	2010223	GUABAL	47	4	5,380.89	1,685.07	2,175.96	311.77	0.00	935.70	272.39
PAJONAL	2010224	LA NEGRITA	64	4	4,133.85	2,409.15	862.56	360.77	0.00	51.03	450.34
PAJONAL	2010228	MONTE GRANDE	19	2	1,449.55	831.79	0.00	162.01	0.00	38.27	417.48
PAJONAL	2020013	P.C.JOSE DE LOS REYES VASQUEZ G	323	18	10,135.45	2,905.44	2,505.49	1,149.18	0.00	2,676.14	899.20
PAJONAL	2010230	PAJONAL ARRIBA	22	2	2,015.16	1,250.27	256.90	156.80	0.00	25.52	325.67
PAJONAL	2010231	RINCON DE LAS PALMAS	78	6	6,009.98	2,484.56	2,176.90	427.09	0.00	397.68	523.75
PAJONAL	2010233	SIMON MARTINEZ	317	16	5,917.10	2,146.40	2,905.12	865.58	0.00	0.00	0.00
PAJONAL	2010225	SONADORA	62	5	3,495.11	0.00	2,087.41	0.00	0.00	1,297.78	109.92
PAJONAL	2010222	VICTOR PEREZ FLORES	238	13	6,650.59	1,900.95	2,451.06	787.15	0.00	1,511.43	0.00
EL PALMAR	2010169	C.E.B.G.LAS BARRETAS	73	5	6,478.36	2,461.08	0.00	2,813.41	150.00	187.76	866.11
EL PALMAR	2010165	EL HELECHAR	14	2	3,922.69	1,284.71	0.00	796.73	100.00	65.10	1,676.15
EL PALMAR	2010166	JOSE MARIA CRUZ	31	3	5,892.67	1,689.05	0.00	1,910.00	100.00	300.71	1,892.91
EL PALMAR	2010170	LOS MACHOS	28	3	3,697.96	1,689.05	0.00	143.83	100.00	78.23	1,686.85
EL PALMAR	2010172	ZANCONA	21	2	3,997.26	1,284.71	0.00	535.41	100.00	78.23	1,998.91
LA PAVA	2010175	C.E.B.G.ERNESTO OSORIO GOMEZ	169	7	9,873.53	2,366.45	2,202.66	2,467.07	200.00	675.69	1,961.66
LA PAVA	2010178	EL BANQUITO	7	1	1,999.87	854.96	0.00	143.83	100.00	0.00	901.08
LA PAVA	2010176	FELICIANO PINZON CRISTOBAL	112	7	11,137.38	2,366.45	2,789.42	2,557.20	100.00	616.77	2,707.54
LA PAVA	2010174	GUIRI	15	3	5,999.10	1,689.05	2,608.94	1,509.11	100.00	0.00	92.00
TOZA	2010153	EL CORTEZO	243	12	11,361.15	2,366.45	2,672.95	2,634.30	300.00	821.50	2,565.95
TOZA	2010154	GUAYABITAL	14	4	5,963.50	1,689.05	0.00	2,529.30	200.00	197.54	1,347.61
TOZA	2010155	SAN ANTONIO	20	3	5,998.35	1,689.05	0.00	2,562.85	100.00	174.86	1,471.59
TOZA	2010156	TOZA	27	3	5,997.82	1,689.05	519.11	2,218.52	100.00	233.88	1,237.26
CAÑAVERAL	2010191	C.E.B.G.SANTOS GEORGE	143	10	9,101.95	2,697.81	2,549.82	451.74	150.00	1,338.87	1,913.71
CAÑAVERAL	2010186	CREMEÑO	29	3	5,076.56	1,521.76	1,641.04	362.86	100.00	406.75	1,044.15
CAÑAVERAL	2010187	JUAN BAUTISTA ROSAS	23	3	4,250.22	1,603.69	950.57	362.86	150.00	293.83	889.27
CAÑAVERAL	2010188	LOS UVEROS	69	5	5,436.45	2,022.58	1,060.29	380.36	100.00	774.11	1,099.11
CAÑAVERAL	2010189	MARIA TEJEIRA DE HERRERA	14	2	3,560.27	919.92	526.80	308.98	100.00	645.54	1,059.03
CAÑAVERAL	2010190	VIRGILIA GONZALEZ DE POMBO	114	7	7,013.59	2,666.51	1,895.23	380.36	100.00	603.00	1,368.49
CAÑAVERAL	2010192	VISTA HERMOSA	293	10	8,464.90	2,697.81	2,499.14	380.36	100.00	1,131.81	1,655.78

JUNTA COMUNAL/CORREGIMIENTO	CÓDIGO	CENTRO EDUCATIVO	MATRÍCULA	AULAS	COSTO TOTAL DEL PROYECTO (B/.)	Monto por Actividad (B/.)					
						Pintura	Electricidad	Techo	Limpieza	Plomería	Otros (Incluye Flete)
LA PINTADA	2010066	EL PICACHO	25	4	6,695.56	2,391.97	2,230.70	294.98	100.00	187.71	1,490.20
LA PINTADA	2010065	FARALLÓN	57	5	5,835.88	1,923.07	1,504.01	345.36	120.00	208.63	1,734.81
LA PINTADA	2020015	I.P.T. LA PINTADA	331	20	9,604.03	2,656.08	2,761.08	416.74	100.00	1,920.35	1,749.78
LA PINTADA	2010067	JOSÉ NADAL SILVA	357	18	7,880.75	2,728.44	2,362.68	381.74	120.00	905.16	1,382.73
LA PINTADA	2010068	LAS BOQUILLAS	30	3	4,902.52	1,923.07	1,381.74	291.48	50.00	571.48	684.75
LA PINTADA	2010069	LOS REYES	9	2	3,873.65	1,130.58	1,319.18	338.36	100.00	0.00	985.53
LA PINTADA	2010070	MEMBRILLAR	5	1	1,953.23	456.48	537.38	212.28	100.00	113.83	533.26
LA PINTADA	2010072	TORO BRAVO	21	1	1,961.74	612.27	524.82	287.98	100.00	182.92	253.75
GUZMÁN	2010142	C.E.B.G. CAIMITILLO	50	4	4,332.54	2,453.76	135.75	526.75	300.00	321.34	594.94
GUZMÁN	2010143	EL OTOAL	43	3	1,533.33	1,265.88	0.00	0.00	0.00	0.00	267.45
GUZMÁN	2010148	EL SAPILO	18	3	2,689.28	1,915.76	0.00	0.00	200.00	0.00	573.52
GUZMÁN	2010144	EL VALLE	11	3	2,266.28	1,280.43	0.00	270.51	0.00	103.85	611.49
GUZMÁN	2010145	GUZMÁN	44	3	4,633.04	2,431.33	0.00	155.36	300.00	485.05	1,261.30
COCLÉ	2010195	C.E.B.G. LAS GUABAS	210	9	8,414.34	2,927.98	1,823.56	809.25	1,500.00	1,026.75	326.80
COCLÉ	2010193	DR. ARNULFO ARIAS MADRID	17	1	1,965.56	699.27	643.98	109.90	0.00	512.41	0.00
COCLÉ	2010194	EL CONGO	150	7	10,449.18	2,937.98	2,897.95	431.77	1,052.00	415.70	2,713.78
COCLÉ	2010196	MARCELINO QUIROS	178	7	7,414.73	2,514.85	1,364.28	275.76	1,400.00	1,119.49	740.35
COCLÉ	2010197	VICTORIANO LORENZO	90	7	11,200.10	2,937.98	2,042.15	1,583.45	1,500.00	515.31	2,621.21
EL CAÑO	2010136	EL OLIVO	32	3	411.26	0.00	0.00	0.00	300.00	111.26	0.00
EL CAÑO	2010137	EL VIRULI	18	2	3,995.65	2,221.51	0.00	194.04	320.00	397.81	862.29
EL CAÑO	2010138	LA SALINETA	17	2	1,986.84	0.00	457.77	291.07	300.00	112.28	825.72
EL CAÑO	2010139	SANTA LUCIA	51	3	5,936.19	2,587.01	1,295.07	2,054.11	0.00	0.00	0.00
EL CAÑO	2010140	SEBASTIAN SUCRE	142	10	5,607.29	2,630.82	509.68	0.00	300.00	829.96	1,336.83
EL HARINO	2010074	BARRIGÓN	123	7	8,933.51	2,813.33	2,560.30	540.14	260.00	1,042.08	1,717.66
EL HARINO	2010088	BOCA DE LOS RÍOS	25	2	3,448.99	1,386.57	54.02	345.36	300.00	45.50	1,317.54
EL HARINO	2010081	C.E.B.G. OMAR TORRIJOS HERRERA	220	10	9,564.16	2,740.50	2,652.10	589.96	2,000.00	126.86	1,454.74
EL HARINO	2010089	C.E.B.G. SAN JUAN DE LIMÓN	40	3	4,213.69	1,829.14	192.42	1,056.39	300.00	70.48	765.26
EL HARINO	2010319	EL HACHA DEL HARINO	56	2	2,320.68	886.68	0.00	600.46	100.00	75.83	657.71
EL HARINO	2010077	JUAN JOSÉ QUIROS	29	4	4,847.38	1,878.90	1,862.32	628.09	100.00	0.00	378.07
EL HARINO	2010085	LA RICA	35	2	3,073.50	846.83	0.00	345.36	100.00	60.66	1,720.65
EL HARINO	2010086	LOS MOLEJONES	21	2	2,903.51	1,332.00	0.00	345.36	20.00	58.52	1,147.63
EL HARINO	2010087	PALMARAZO	7	2	1,688.03	762.53	0.00	370.68	50.00	60.66	444.16
EL HARINO	2010083	SAN JUAN CENTRO	11	1	1,714.75	581.98	0.00	323.98	48.12	207.66	553.01
EL HARINO	2010084	VILLALOBOS	27	3	5,762.83	1,827.72	1,740.36	593.86	302.50	473.70	824.69

JUNTA COMUNAL/CORREGIMIENTO	CÓDIGO	CENTRO EDUCATIVO	MATRÍCULA	AULAS	COSTO TOTAL DEL PROYECTO (B/.)	Monto por Actividad (B/.)					
						Pintura	Electricidad	Techo	Limpieza	Plomería	Otros (Incluye Flete)
EL POTRERO	2010091	C.E.B.G. EL POTRERO	145	10	6,007.13	0.00	1,183.12	0.00	886.65	1,106.81	2,830.55
EL POTRERO	2010090	CERRO COLORADO	23	3	5,915.77	2,538.49	1,555.85	811.58	173.11	144.19	692.55
EL POTRERO	2010092	LA MADERA	189	8	9,722.27	2,958.11	2,951.97	278.69	926.66	1,033.67	1,573.17
EL POTRERO	2010093	LAS TABLAS	36	6	8,644.76	2,994.11	2,454.09	770.31	994.56	222.85	1,208.84
EL POTRERO	2010094	POTRELLANO	41	4	7,958.71	2,510.49	1,933.88	896.12	945.00	832.54	840.68
<b>COLÓN</b>											
EL GUABO	3010078	OMAR TORRIJOS	2	17	3,568.62	662.78	0.00	0.00	270.00	584.23	2,051.61
EL GUABO	3010076	LOS FARDALES	2	15	2,771.48	883.81	0.00	0.00	0.00	0.00	1,887.67
EL GUABO	3010077	SANTA FE	7	34	7,684.05	1,225.86	2,446.03	1,099.24	360.00	0.00	2,552.92
EL GUABO	3010074	EL GUABO	12	201	15,104.82	2,639.43	2,805.72	2,467.81	2,770.00	1,666.88	2,754.98
EL GUABO	3010075	EL PLÁTANO	2	24	3,648.65	889.10	0.00	0.00	199.80	0.00	2,559.75
BUENA VISTA	3010011	ALTOS DE DIVISA	4	81	5,695.44	1,825.40	1,483.93	2,032.67	0.00	0.00	353.44
BUENA VISTA	3010014	EL FRIJOLITO	2	15	3,309.84	759.24	0.00	828.20	0.00	215.47	1,506.93
BUENA VISTA	3010015	LA COCLESANA	2	12	3,663.96	1,411.39	1,666.16	0.00	0.00	59.87	526.54
BUENA VISTA	3010017	PEÑAS BLANCAS	3	58	4,021.01	1,672.06	354.43	512.65	0.00	403.91	1,077.96
BUENA VISTA	3010059	PUEBLO GRANDE	3	61	2,855.83	1,520.78	632.56	0.00	0.00	82.59	619.90
BUENA VISTA	3010018	QUEBRADA BONITA N°1	15	411	6,470.49	0.00	2,730.82	2,818.80	0.00	0.00	920.87
EL ACHIOTE	3010073	LLANO BONITO	3	29	3,994.39	1,625.25	0.00	2,243.75	0.00	0.00	125.39
EL ACHIOTE	3010071	EL ACHIOTE	9	198	5,171.99		1,551.79	843.59	0.00	294.73	2,481.88
CATIVÁ	3010020	LA REPRESA	8	174	4,566.88	0.00	2,661.22	1,254.40	0.00	651.26	0.00
CATIVÁ	3010023	BARRIADA KUNA	7		7,319.90	2,522.24	2,575.45	1,073.73	0.00	941.24	207.24
LIMÓN	3010038	EFRAIN TEJADA URRIOLA	9	212	1202.65	0.00	0.00	376.76	0.00	393.9	431.99
LIMÓN	3010040	RIO GATUN	15	349	6457.71	2789.32	1518.18	0.00	0.00	0.00	2150.21
LIMÓN	3010039	QUEBRADA HACHA	13	259	8079.7	0.00	2788.08	0.00	0.00	2791.79	2499.83
LA ENCANTADA	3010088	NUEVA ARENOSA	3	11	5861.28	984.17	0.00	1762.80	2324.00	0.00	790.31
LA ENCANTADA	3010080	EL CONGO	3	40	4502.17	1473.67	0.00	778.24	0.00	207.83	2042.43
NUEVO SAN JUAN	3010061	DR.AUGUSTO SAMUEL BOYD N°2	497	17	4,561.34	1,767.74	1,511.65	0.00	0.00	998.15	283.80
NUEVO SAN JUAN	3010065	NUEVO VIGIA	447	16	11,403.19	2,547.44	2,097.15	191.15	2,612.00	1,706.59	2,248.86
NUEVO SAN JUAN	3010064	NUEVO SAN JUAN	320	12	4,168.11	2,353.57	1,814.54	0.00	0.00	0.00	0.00
NUEVO SAN JUAN	3010063	PRIMARIA GATUNCILLO	483	21	9,066.27	2,431.22	2,695.07	210.69	0.00	2,343.60	1,385.69
EL GUÁSIMO	3010135	NUEVA CONCEPCIÓN	36	2	2,748.40	1,619.08	0.00	0.00	0.00	0.00	1,129.32
EL GUÁSIMO	3010130	BOCA DEL CONGAL	71	3	2,124.87	2,124.87	0.00	0.00	0.00	0.00	0.00
PALMAS BELLAS	3020006	P.C. ANASTACIA MITRE	185	11	6,094.31	2,989.00	0.00	0.00	0.00	1,837.22	1,268.09
PALMAS BELLAS	3010095	MOSQUERA	7	2	2,523.62	779.15	0.00	1,556.18	0.00	0.00	188.29



JUNTA COMUNAL/CORREGIMIENTO	CÓDIGO	CENTRO EDUCATIVO	MATRÍCULA	AULAS	COSTO TOTAL DEL PROYECTO (B/.)	Monto por Actividad (B/.)					
						Pintura	Electricidad	Techo	Limpieza	Plomería	Otros (Incluye Flete)
SANTA ROSA	3010066	AGUAS CLARAS N°1	7	1	1,948.65	0.00	0.00	1,045.22	0.00	319.48	583.95
SANTA ROSA	3010067	PALENQUE CARRETERA	45	3	2,950.52	1,035.57	980.28	0.00	0.00	215.84	718.83
MIGUEL DE LA BORDA	3010114	NUEVO VERAGUAS	56	3	2,610.90	1,112.75	0.00	732.61	0.00	206.74	558.80
MIGUEL DE LA BORDA	3010107	EL AGUACATE	5	1	1,539.35	781.22	0.00	0.00	0.00	294.24	463.89
SALAMANCA	3010054	DANIEL CENTENO VILLAREAL	201	8	9,941.71	1,766.44	2,780.89	989.03	3,000.00	0.00	1,405.35
SALAMANCA	3010052	BOQUERÓN ABAJO	73	5	5,760.80	1,868.83	596.91	1,012.51	1,800.00	69.72	412.83
SALAMANCA	3010053	BOQUERÓN ARRIBA	11	2	3,197.22	797.18	411.76	107.08	0.00	53.89	1,827.31
SALAMANCA	3020017	C.E.B.G. SALAMANCA	465	22	6,927.23	2,839.26	1,805.90	318.49	0.00	896.48	1,067.10
SALAMANCA	3010055	NUEVO PARAISO	71	5	5,235.59	1,015.83	1,944.46	375.56	0.00	273.67	1,626.07
SALAMANCA	3010057	VILLA SANTA CRUZ	72	4	3,928.08	1,260.26	820.47	489.14	0.00	730.91	627.30
COCLÉ DEL NORTE	2010096	BOCA DE TOABRÉ	56	7	1,832.44	0.00	0.00	834.88	0.00	0.00	997.56
COCLÉ DEL NORTE	3010126	VISTA ALEGRE 4 CALLES	85	4	1,956.96	1,956.96	0.00	0.00	0.00	0.00	0.00
COCLÉ DEL NORTE	3010123	SANTA ELENA	37	2	1,751.26	1,751.26	0.00	0.00	0.00	0.00	0.00
COCLÉ DEL NORTE	3010125	SAN LUIS 4 CALLES	33	2	2,864.91	1,331.73	0.00	1,533.18	0.00	0.00	0.00
COCLÉ DEL NORTE	3010122	SAN JOSÉ DE SAN LUCAS	136	7	310.91	0.00	0.00	0.00	0.00	310.91	0.00
COCLÉ DEL NORTE	3010120	COCLÉ DEL NORTE	83	9	4,083.62	0.00	0.00	2,481.94	0.00	296.74	1,304.94
PORTOBELO	3010158	BUENAVENTURA	34	5	6,492.56	2,363.68	2,599.48	0.00	0.00	859.12	670.28
PORTOBELO	3010160	NUEVO TONOSÍ	27	4	3,845.92	1,508.71	822.59	0.00	0.00	644.34	870.28
PORTOBELO	3010161	RÍO GUANCHE	69	6	5,109.25	1,300.72	2,280.28	147.58	0.00	381.09	999.58
PORTOBELO	3010162	RÍO PIEDRA	223	9	5,209.19	0.00	1,743.04	2,365.99	0.00	0.00	1,100.16
<b>DARIÉN</b>											
AGUA FRIA	5010067	AGUA FRIA N°1	132	7	6,354.66	1,685.96	991.55	0.00	2,940.00	0.00	737.15
AGUA FRIA	5010068	AGUA FRIA N°2	350	8	6,575.73	2,653.89	705.09	0.00	2,000.00	283.49	933.26
AGUA FRIA	5010069	EL TIRADO	81	4	7,980.82	1,809.93	2,356.91	471.82	1,408.00	1,083.75	850.41
AGUA FRIA	5010112	EMBERÁ PERÚ	50	4	2,330.01	1,835.01	0.00	0.00	495.00	0.00	0.00
AGUA FRIA	5010071	PALMIRA	32	2	3,999.21	1,207.01	0.00	0.00	1,426.50	0.00	1,365.70
AGUA FRIA	5010195	RIO SABANA	21	2	1,320.00	0.00	0.00	0.00	1,320.00	0.00	0.00
AGUA FRIA	5010072	VISTA ALEGRE	60	2	1,686.60	1,108.20	0.00	0.00	578.40	0.00	0.00
RÍO CONGO ARRIBA	5010037	RÍO BONITO	15	2	3,999.20	1,141.12	0.00	0.00	1,030.00	428.22	1,399.86
RÍO CONGO ARRIBA	5010083	NUEVO PARAISO	25	2	3,543.68	804.81	0.00	0.00	2,000.00	0.00	738.87
RÍO CONGO ARRIBA	5010084	C.E.B.G. PLATANILLO	223	7	5,816.47	2,505.66	0.00	1,352.05	800.00	1,158.76	0.00
RÍO CONGO ARRIBA	5010085	BUENA VISTA	14	2	3,998.81	935.06	43.34	1,051.15	1,185.00	39.26	745.00
RÍO CONGO ARRIBA	5010086	QUEBRADA LIMÓN	6	1	1,970.00	970.00	0.00	0.00	1,000.00	0.00	0.00
RÍO CONGO ARRIBA	5010088	MONTE RICO	20	1	1,990.92	950.92	0.00	0.00	1,040.00	0.00	0.00

JUNTA COMUNAL/CORREGIMIENTO	CÓDIGO	CENTRO EDUCATIVO	MATRÍCULA	AULAS	COSTO TOTAL DEL PROYECTO (B/.)	Monto por Actividad (B/.)					
						Pintura	Electricidad	Techo	Limpieza	Plomería	Otros (Incluye Flete)
RÍO CONGO ARRIBA	5010089	RÍO PAVO	20	1	1,926.66	735.00	46.51	0.00	1,080.00	65.15	0.00
RÍO CONGO ARRIBA	5010090	VALLE RICO	11	1	1,814.12	842.12	0.00	0.00	972.00	0.00	0.00
RÍO CONGO ARRIBA	5010091	ARENAL	37	2	1,499.39	1,424.39	0.00	0.00	0.00	0.00	75.00
RÍO CONGO ARRIBA	5010199	SALTO TRES PIEDRAS	5	1	1,815.00	735.00	0.00	0.00	1,080.00	0.00	0.00
METETÍ	5010133	SANSÓN ABAJO	14	2	2,378.78	618.78	0.00	0.00	1,760.00	0.00	0.00
METETÍ	5010139	SAN VICENTE	58	3	3,735.64	1,216.57	642.82	0.00	1,200.00	211.38	464.87
METETÍ	5010140	ANAYANSI	75	6	9,920.22	2,848.06	2,791.85	810.63	3,000.00	469.68	0.00
METETÍ	5010144	NICANOR	53	3	4,046.33	360.36	0.00	0.00	2,940.00	435.99	309.98
METETÍ	5010145	PORTUCHADA	296	10	12,290.42	2,979.50	2,751.95	0.00	2,515.20	1,644.90	2,398.87
METETÍ	5010147	QUEBRADA FELIX	16	2	3,994.69	1,594.69	0.00	0.00	2,400.00	0.00	0.00
METETÍ	5010149	SANSÓN ARRIBA	11	1	1,999.86	657.84	0.00	0.00	960.00	0.00	382.02
METETÍ	5010150	SANSONCITO	26	2	3,673.80	718.99	0.00	788.50	1,250.00	336.31	580.00
RÍO CONGO	5010029	C.E.B.G. EDAMIA MENDOZA	111	6	9,618.70	2,191.04	0.00	2,808.14	3,000.00	0.00	1,619.52
RÍO CONGO	5010030	CAÑA BLANCA	13	1	1,995.40	772.71	0.00	0.00	1,040.00	82.69	100.00
RÍO CONGO	5010031	LA RESERVA	12	3	5,763.60	2,242.96	52.96	967.68	2,500.00	0.00	0.00
RÍO CONGO	5010033	RÍO CONGO	15	3	5,140.55	1,758.78	0.00	730.00	1,000.00	218.25	1,433.52
RÍO CONGO	5010034	SANTA BÁRBARA	10	1	1,829.85	990.55	0.00	572.63	0.00	0.00	266.67
RÍO CONGO	5010035	BAJO BONITO	5	1	1,905.95	897.95	0.00	0.00	1,008.00	0.00	0.00
RÍO CONGO	5010038	EL CAOBA	17	1	1,952.98	816.34	0.00	155.49	650.00	163.31	167.84
RÍO CONGO	5010039	MAQUENCIAL	9	1	865.98	333.34	0.00	0.00	0.00	0.00	532.64
RÍO CONGO	5010040	LAS PEÑITAS	7	1	1,999.62	780.62	0.00	0.00	1,219.00	0.00	0.00
RÍO IGLESIAS	5010041	AGUA CALIENTE	13	2	3,993.52	757.21	0.00	301.90	1,660.00	0.00	1,274.41
RÍO IGLESIAS	5010043	C.E.B.G. ARRETI	63	4	6,373.83	1,245.36	1,082.96	315.46	3,000.00	250.11	479.94
RÍO IGLESIAS	5010044	BIJAGUAL	21	1	1,946.80	489.51	552.73	0.00	0.00	211.94	692.62
RÍO IGLESIAS	5010045	LA MONEDA	28	3	5,773.88	1,196.70	290.46	0.00	3,000.00	281.90	1,004.82
RÍO IGLESIAS	5010046	RÍO IGLESIAS	89	6	5,097.96	1,399.29	0.00	0.00	2,400.00	280.14	1,018.53
RÍO IGLESIAS	5010047	ARUZA ARRIBA	39	2	3,931.77	1,532.34	0.00	0.00	2,300.00	99.43	0.00
SANTA FE	5010092	QUEBRADA JABÓN	7	1	1,963.27	892.31	0.00	470.96	600.00	0.00	0.00
SANTA FE	5010093	QUEBRADA LASTENIA	7	1	1,447.48	347.48	0.00	0.00	1,000.00	0.00	100.00
SANTA FE	5010094	QUEBRADA TANQUE	19	1	2,000.00	930.38	0.00	0.00	1,000.00	0.00	69.62
SANTA FE	5010095	LA RELOJERA	14	1	1,928.50	250.75	0.00	577.75	1,000.00	0.00	100.00
SANTA FE	5010096	COREDO	15	1	1,999.55	1,009.55	0.00	0.00	990.00	0.00	0.00
SANTA FE	5010098	AGUA BUENA N°2	10	2	3,902.82	1,066.98	0.00	0.00	2,835.84	0.00	0.00
SANTA FE	5010099	ALTOS DEL CRISTO	74	4	6,017.41	0.00	1,304.64	2,546.99	1,500.00	665.78	0.00

JUNTA COMUNAL/CORREGIMIENTO	CÓDIGO	CENTRO EDUCATIVO	MATRÍCULA	AULAS	COSTO TOTAL DEL PROYECTO (B/.)	Monto por Actividad (B/.)					
						Pintura	Electricidad	Techo	Limpieza	Plomería	Otros (Incluye Flete)
SANTA FE	5010100	C.E.B.G. BOCA DE LARA	132	7	7,508.08	1,968.17	993.12	0.00	3,000.00	552.49	994.30
SANTA FE	5010101	EL TAMARINDO	90	5	8,148.36	2,471.46	0.00	0.00	3,000.00	634.45	2,042.45
SANTA FE	5010102	LA CANTERA	204	11	12,190.74	2,782.36	1,092.04	2,822.00	2,970.00	618.35	1,905.99
SANTA FE	5010104	GERARDO BACORIZO	149	3	5,999.45	2,345.81	1,798.06	0.00	792.00	0.00	1,063.58
SANTA FE	5010106	QUEBRADA MUERTO	4	3	5,825.95	1,657.54	0.00	0.00	2,557.80	0.00	1,610.61
SANTA FE	5010107	PUEBLO NUEVO	40	3	5,706.36	1,518.59	1,342.82	0.00	2,000.00	512.68	332.27
SANTA FE	5010108	C.E.B.G. ZAPALLAL	231	10	5,706.26	2,706.26	0.00	0.00	3,000.00	0.00	0.00
SANTA FE	5010109	ZIMBA	18	2	3,334.81	1,509.33	0.00	0.00	1,000.00	315.48	510.00
SANTA FE	5010110	GUAYABILLO	8	1	1,608.65	862.29	0.00	0.00	675.00	71.36	0.00
SANTA FE	5010114	EL MARAÑÓN	5	1	1,833.22	363.22	0.00	0.00	1,320.00	0.00	150.00
GARACHINE	5010048	ALTO DE JESUS	9	1	1,920.70	720.70	0.00	0.00	900.00	0.00	300.00
GARACHINE	5010016	C.E.B.G.JOSE DE LA CRUZ HERRERA	491	22	7,594.92	2,705.15	2,128.69	433.75	0.00	1,492.95	834.38
GARACHINE	5010015	CALLE LARGA	12	1	1,998.60	1,006.60	0.00	0.00	762.00	0.00	230.00
GARACHINE	5010018	CERRO NAIPE	31	2	3,991.70	1,240.52	0.00	0.00	1,400.00	0.00	1,351.18
GARACHINE	5010181	RIO DE JESUS	46	1	1,377.99	979.98	0.00	0.00	0.00	0.00	398.01
SAMBÚ	5010050	EL VALLE BIJAGUAL	39	17	3,990.99	929.40	361.59	0.00	2,600.00	0.00	100.00
COMARCA WARGANDÍ	5010143	MORTI	179	4	7,996.18	2,473.30	0.00	2,904.22	750.00	426.89	1,441.77
COMARCA WARGANDÍ	5010192	WALA	264	8	7,530.62	2,405.12	720.70	1,147.30	1,250.00	589.25	1,418.25
<b>HERRERA</b>											
EL RINCÓN	6010173	ERNESTINA CHIARI DE CHIARI	141	16	8,532.71	2,820.59	1,347.14	0.00	2,923.20	1,441.78	0.00
PARÍS	6010135	PARÍS	43	6	6,222.64	1,889.20	52.28	2,249.08	1,200.00	293.56	538.52
LA ARENA	6010063	LA ARENA	14	3	2,802.10	986.43	531.80	0.00	700.00	373.87	210.00
LA ARENA	6010064	LA SABANETA	19	3	3,301.86	986.43	531.80	0.00	0.00	244.52	1,539.11
LOS CERRITOS	6010075	LOS CERRITOS	56	6	7,784.98	1,121.54	766.74	2,132.30	1,000.00	124.73	2,639.67
EL CALABACITO	6010059	EL CALABACITO	16	3	1,907.65	0.00	0.00	0.00	917.46	0.00	990.19
EL CALABACITO	6010060	LA CANOA	8	3	2,071.40	0.00	0.00	0.00	932.85	0.00	1,138.55
CERRO DE PAJA	6010079	C.E.B.G. LAS PIPAS	111	7	4,376.77	2,480.13	414.95	0.00	649.00	504.63	328.06
CERRO DE PAJA	6010076	CERROS DE PAJA	2	2	3,576.85	1,613.23	0.00	785.12	667.00	25.03	486.47
CERRO DE PAJA	6010078	EL SALITRE	15	2	2,088.57	1,250.62	126.83	0.00	600.00	2.51	108.61
CERRO DE PAJA	6010080	PAN DE AZÚCAR	8	2	3,977.21	1,463.17	83.57	857.08	375.00	130.47	1,067.92
CERRO DE PAJA	6010077	EL CHORRILLO	4	1	1,516.86	0.00	86.96	0.00	200.00	0.00	1,229.90
CHUMICAL	6010022	CHUMICAL	50	5	9,589.60	2,118.06	1,087.45	1,481.01	1,789.20	788.41	2,325.47
EL LIMÓN	6010175	C.E.B.G. EL LIMÓN	92	6	9,712.14	2,433.32	2,239.34	1,272.21	1,890.00	896.34	980.93
EL LIMÓN	6010174	MARÍA DE VILLAREAL	34	5	5,685.45	1,814.09	1,497.69	279.62	1,190.00	76.57	827.48

JUNTA COMUNAL/CORREGIMIENTO	CÓDIGO	CENTRO EDUCATIVO	MATRÍCULA	AULAS	COSTO TOTAL DEL PROYECTO (B/.)	Monto por Actividad (B/.)					
						Pintura	Electricidad	Techo	Limpieza	Plomería	Otros (Incluye Flete)
LLANO DE LA CRUZ	6010134	LLANO DE LA CRUZ	10	3	5,296.20	1,737.14	89.36	0.00	1,836.00	1,032.63	601.07
MENCHACA	6010081	BERNARDINO BARBA	17	4	2,335.86	0.00	495.91	912.10	700.00	227.85	0.00
MENCHACA	6010084	EL POTRERO	38	3	4,362.05	1,490.80	592.62	444.68	560.00	257.85	1,016.10
MENCHACA	6010086	LA ARENA	11	2	3,221.64	778.81	369.41	477.37	560.00	335.40	700.65
MENCHACA	6010103	LOS BAJOS	31	3	2,424.28	0.00	642.88	0.00	720.00	360.75	700.65
MENCHACA	6010090	VALLE RICO	7	3	4,580.02	1,522.73	45.96	520.80	700.00	535.08	1,255.45
PARITA	6010129	PUERTO LIMÓN	9	2	2,478.35	1,418.87	0.00	0.00	960.00	99.48	0.00
PEÑAS CHATAS	6010122	DOMINGO VILLALOBOS	56	6	5,839.99	2,818.82	534.40	53.89	0.00	1,298.00	1,134.88
PEÑAS CHATAS	6010123	DOS BOCAS	11	2	3,668.68	1,298.36	499.11	619.80	1,092.00	159.41	0.00
PEÑAS CHATAS	6010124	EL NEGRITO	14	1	1,962.06	1,395.06	0.00	0.00	567.00	0.00	0.00
PEÑAS CHATAS	6010125	LAS PAREDES	14	2	3,499.67	1,572.27	937.79	0.00	840.00	149.61	0.00
PEÑAS CHATAS	6010126	LLANO LARGO	10	2	2,299.78	530.05	478.78	30.84	700.00	64.59	495.52
PEÑAS CHATAS	6010127	LOS CARATES	11	2	3,791.16	1,694.02	113.13	1,130.40	810.00	43.61	0.00
CHEPO	6020007	C.E.B.G. DE CHEPO	237	15	5,068.51	0.00	1,878.48	0.00	1,600.00	460.06	1,129.97
CHEPO	6010015	EL JACINTO	32	2	2,357.91	1,616.29	0.00	478.78	240.00	22.84	0.00
CHEPO	6010016	FILO LLANO	5	2	2,047.28	1,603.06	0.00	17.32	240.00	22.84	164.06
CHEPO	6010017	LA DESBARRANCADA	35	2	2,345.29	1,621.20	0.00	0.00	320.00	13.43	390.66
CHEPO	6010020	LA SONADORA	29	2	3,464.17	1,842.31	29.85	0.00	560.00	0.00	1,032.01
CHEPO	6010018	LAS PLAYITAS	22	2	3,036.67	1,638.33	0.00	0.00	0.00	104.19	1,294.15
CHEPO	6010044	QUEBRADA DEL CANTARO	51	2	1,853.91	0.00	0.00	13.38	1,520.00	48.96	271.57
CHEPO	6010019	RIO NEGRO	8	1	1,972.29	1,060.28	0.00	0.00	0.00	0.00	912.01
CHEPO	6010021	RIO VIEJO	22	2	3,052.39	1,603.06	0.00	17.32	400.00	0.00	1,032.01
PORTOBELILLO	6010136	LA VALENCIA	49	3	5,598.63	1,819.82	1,676.29	17.32	1,750.00	44.24	290.96
PORTOBELILLO	6010137	PORTOBELILLO	6	6	4,380.23	2,714.42	0.00	0.00	664.00	1,001.81	0.00
PESÉ	6010140	ILDAURA VIETO	469	23	3,520.03	0.00	0.00	1,442.33	0.00	450.03	1,627.67
LEONES	6010029	EL SUAY	15	3	5,113.71	1,810.91	454.28	1,202.84	1,200.00	345.68	100.00
LEONES	6010030	LA PEÑA	10	1	1,614.91	1,040.69	185.95	0.00	0.00	105.33	282.94
LEONES	6010031	LAS LAJAS	18	2	3,493.59	1,450.63	305.97	200.98	960.00	0.00	576.01
LEONES	6010032	LEONES	25	3	5,995.31	1,556.29	0.00	1,403.62	1,800.00	173.19	1,062.21
LEONES	6010034	LOS HELECHALES	12	3	5,944.84	1,550.56	0.00	1,317.52	1,200.00	0.00	1,876.76
QUEBRADA DEL ROSARIO	6010046	C.E.B.G. QUEBRADA DEL ROSARIO	56	4	4,770.66	2,619.01	747.62	0.00	1,200.00	204.03	0.00
QUEBRADA DEL ROSARIO	6010039	LA HUACA	5	2	3,422.36	1,395.77	74.69	1,014.33	840.00	97.57	0.00
QUEBRADA DEL ROSARIO	6010047	QUEBRADA DEL ROSARIO ABAJO	10	2	3,432.23	1,110.26	0.00	0.00	1,600.00	0.00	721.97
EL PÁJARO	6010146	EL JAZMIN	8	4	3,641.33	1,897.78	492.53	267.54	845.00	138.48	0.00
EL PÁJARO	6010147	EL PÁJARO	37	6	8,485.43	2,914.73	1,631.82	0.00	1,596.00	770.25	1,572.63

JUNTA COMUNAL/CORREGIMIENTO	CÓDIGO	CENTRO EDUCATIVO	MATRÍCULA	AULAS	COSTO TOTAL DEL PROYECTO (B/.)	Monto por Actividad (B/.)					
						Pintura	Electricidad	Techo	Limpieza	Plomería	Otros (Incluye Flete)
EL CAPURI	6010056	EL CAPURI	12	3	5,881.77	0.00	1,167.04	1,360.47	720.00	800.64	1,833.62
EL CAPURI	6010057	EL JACINTILLO	3	3	4,991.47	1,922.19	1,051.49	0.00	560.00	42.06	1,415.73
EL CAPURI	6010058	LAS LAGUNITAS	21	1	1,986.32	0.00	545.09	32.32	768.00	141.68	499.23
RINCÓN HONDO	6010165	BORROLA	17	3	4,646.93	1,537.38	747.54	1,448.37	0.00	101.50	812.14
RINCÓN HONDO	6010167	COCUYO	12	4	3,497.64	1,790.99	899.61	111.97	0.00	217.96	477.11
RINCÓN HONDO	6010166	EL BANCO	7	2	2,512.97	0.00	1,057.56	1,455.41	0.00	0.00	0.00
RINCÓN HONDO	6010168	ESQUIGÜITA	29	3	5,494.29	1,650.10	879.51	1,993.41	0.00	0.00	971.27
RINCÓN HONDO	6010169	RINCÓN HONDO	8	3	3,801.59	2,000.05	737.81	120.64	0.00	0.00	943.09
EL BARRERO	6010148	EL BARRERO	43	7	7,295.74	2,344.74	1,385.10	113.99	1,583.20	0.00	1,868.71
EL BARRERO	6010149	PUEBLO NUEVO	5	2	3,264.20	1,279.34	194.25	758.61	1,032.00	0.00	0.00
EL BARRERO	6010150	RICARTE SALAMIN	71	7	8,572.46	2,339.74	1,468.53	0.00	2,560.00	137.69	2,066.50
EL PEDREGOSO	6010151	BIENVENIDO QUINTERO	30	3	2,937.89	333.84	0.00	0.00	1,120.00	618.97	865.08
EL PEDREGOSO	6010152	EL PEDREGOSITO	21	4	5,149.55	1,963.24	1,058.73	0.00	965.00	617.17	545.41
EL PEDREGOSO	6010153	EL PEDREGOSO	46	4	6,980.72	1,598.57	951.66	1,399.92	1,680.00	701.94	648.63
EL PEDREGOSO	6010154	LA CANDELARIA	7	2	3,650.96	1,301.31	1,174.28	0.00	600.00	111.96	463.41
CERRO LARGO	6010093	CERRO LARGO	21	3	5,346.53	1,943.05	498.87	0.00	1,407.00	205.07	1,292.54
CERRO LARGO	6010095	EL BEJUCAL	10	3	3,892.88	554.35	0.00	1,035.58	1,200.00	67.45	1,035.50
CERRO LARGO	6010096	EL GUARUMAL	20	2	3,985.22	1,664.99	0.00	0.00	1,960.00	81.87	278.36
LOS LLANOS	6010106	ENTRADERO DE TIJERA	8	1	1,902.73	699.98	478.15	674.60	0.00	0.00	50.00
LOS LLANOS	6010107	GREGORIO GIL	9	2	3,743.38	1,240.73	50.52	1,504.98	544.50	31.40	371.25
LOS LLANOS	6010109	LASTENIA DE VILLARREAL	48	7	6,421.73	2,889.50	1,371.90	0.00	800.00	390.75	969.58
LOS LLANOS	6010112	LOS JARAMILLOS	7	2	1,940.41	1,175.38	606.55	0.00	0.00	108.48	50.00
LOS LLANOS	6010117	RINCÓN SANTO	22	2	936.00	0.00	0.00	0.00	936.00	0.00	0.00
QUEBRADA EL CIPRIÁN	6010036	EL COPÉ	10	3	2,606.51	1,266.35	447.52	0.00	0.00	414.36	478.28
QUEBRADA EL CIPRIÁN	6010040	LAS MATAS	18	2	3,784.58	1,440.57	1,757.72	0.00	0.00	59.54	526.75
QUEBRADA EL CIPRIÁN	6010042	LOMA DEL RANCHITO	9	2	2,567.46	259.61	0.00	29.53	800.00	75.05	1,403.27
QUEBRADA EL CIPRIÁN	6010043	LOS VIROTALES	18	2	3,908.65	615.24	9.18	1,646.78	350.00	2.51	1,284.94
QUEBRADA EL CIPRIÁN	6010045	QUEBRADA EL CIPRIÁN	30	3	4,980.29	1,879.19	30.38	930.25	320.00	116.58	1,703.89
QUEBRADA EL CIPRIÁN	6010048	RÍO LA VILLA	14	1	1,478.06	606.36	0.00	0.00	0.00	0.00	871.70
LAS CABRAS	6010141	EL CALABAZO	12	1	1,969.12	1,251.12	0.00	0.00	718.00	0.00	0.00
LAS CABRAS	6010142	EL CIRUELITO	11	2	3,197.96	1,388.09	948.48	0.00	741.60	119.79	0.00
LAS CABRAS	6010143	LA ARENITA	31	3	3,929.12	1,692.61	914.05	0.00	422.00	567.90	332.56
LAS CABRAS	6010144	LAS CABRAS	97	5	5,244.49	2,157.29	1,379.04	0.00	759.04	949.12	0.00
LAS CABRAS	6010145	LAS FLORES	53	4	5,005.15	1,996.10	1,655.75	249.30	400.00	704.00	0.00

JUNTA COMUNAL/CORREGIMIENTO	CÓDIGO	CENTRO EDUCATIVO	MATRÍCULA	AULAS	COSTO TOTAL DEL PROYECTO (B/.)	Monto por Actividad (B/.)					
						Pintura	Electricidad	Techo	Limpieza	Plomería	Otros (Incluye Flete)
LAS MINAS	6010012	GLORIELA N.BARRIA	150	10	2,226.76	0.00	0.00	0.00	0.00	0.00	2,226.76
LAS MINAS	6010010	LA CALIDONIA	10	2	2,653.06	1,685.87	61.12	431.30	0.00	474.77	0.00
LAS MINAS	6010011	LAS CUCHILLAS	5	3	3,910.05	1,154.59	348.09	1,563.32	0.00	75.13	768.92
LAS MINAS	6010013	LOS PINTOS	13	2	2,147.01	1,493.25	599.11	54.65	0.00	0.00	0.00
LAS MINAS	6020004	PRIMER CICLO LAS MINAS	240	18	4,635.64	2,136.32	1,366.60	0.00	0.00	1,132.72	0.00
<b>KUNA YALA</b>											
PUERTO OBALDÍA	10010033	C.E.B.G. OCTAVIO CEBALLOS ARIANO	115	11	9,198.45	2,824.55	1,227.78	479.51	1,400.00	1,313.62	1,952.99
PUERTO OBALDÍA	10010044	LA MIEL	15	2	2,576.41	673.32	182.57	900.43	200.00	0.00	620.09
TUBUALÁ	10010034	ANACHUCUNA	190	4	4,432.94	1,925.91	499.50	737.60	0.00	0.00	1,269.93
TUBUALÁ	10010043	ARCADIO MARTÍNEZ	207	9	6,757.57	2,824.55	1,082.25	911.38	0.00	0.00	1,939.39
TUBUALÁ	10010035	C.E.B.G. ARMILA	251	7	6,080.99	2,824.55	749.25	977.08	0.00	0.00	1,530.11
TUBUALÁ	10010037	C.E.B.G. CARRETO	172	4	6,697.88	2,824.55	749.25	977.08	400.00	0.00	1,747.00
TUBUALÁ	10010041	C.E.B.G. NABAGANDI	173	4	6,054.84	2,547.06	666.00	907.58	400.00	0.00	1,534.20
TUBUALÁ	10010036	CALEDONIA	225	6	4,745.05	2,208.14	499.50	737.60	0.00	0.00	1,299.81
TUBUALÁ	10010038	CUBA	86	5	3,764.70	1,587.85	416.25	737.60	0.00	0.00	1,023.00
TUBUALÁ	10010039	ISLA PINO	60	2	2,137.48	1,135.30	166.50	258.09	0.00	0.00	577.59
TUBUALÁ	10010040	MAMSUCUN	126	8	5,656.75	2,547.06	666.00	922.33	0.00	0.00	1,521.36
NARGANÁ	10010021	ACUATUPU	142	3	2,699.63	0.00	143.72	1,070.78	800.00	0.00	685.13
NARGANÁ	10010022	ALITUPU	130	4	3,403.04	1,340.01	191.63	941.34	0.00	0.00	930.06
NARGANÁ	10010001	ARRITUPU NO INICIAL	78	4	1,586.06	687.53	95.82	364.68	0.00	0.00	438.03
NARGANÁ	10010011	C.E.B.G. DE RÍO SIDRA	395	9	5,674.76	2,871.80	431.17	381.56	0.00	0.00	1,990.23
NARGANÁ	10010019	C.E.B.G. MANDI YALA	98	2	1,994.63	1,011.78	143.72	364.68	0.00	0.00	474.45
NARGANÁ	10010009	C.E.B.G. NUSATUPU	124	4	3,099.96	1,340.01	191.63	946.30	0.00	0.00	622.02
NARGANÁ	10010003	CARTI MULATUPU	120	5	4,079.53	1,657.18	239.54	1,082.73	0.00	0.00	1,100.08
NARGANÁ	10010004	CARTI TUPILE	185	4	3,915.34	1,657.18	239.54	958.25	0.00	0.00	1,060.37
NARGANÁ	10010018	CORBISKY	85	3	1,719.39	1,010.39	143.72	33.94	0.00	0.00	531.34
NARGANÁ	10010005	ISLA MÁQUINA	144	5	3,629.69	1,340.01	191.63	946.30	0.00	0.00	1,151.75
NARGANÁ	10010006	MAGUEBGANDI	64	4	3,385.61	1,323.32	191.63	946.30	0.00	0.00	924.36
NARGANÁ	10010007	NALUNEGA	170	3	2,795.72	1,010.39	143.72	883.56	0.00	0.00	758.05
NARGANÁ	10010008	NARANJO GRANDE	172	6	4,606.34	2,012.92	287.45	1,094.68	0.00	0.00	1,211.29
NARGANÁ	10010010	RÍO AZÚCAR	162	8	8,335.56	2,871.80	574.89	1,094.68	1,000.00	636.93	2,157.26
NARGANÁ	10010012	RODOLFO CHIARI	319	5	6,415.60	2,871.80	526.99	1,029.95	0.00	0.00	1,986.86
NARGANÁ	10010013	SAHILA IGUADINGIPE	245	9	9,548.37	2,871.80	526.99	1,029.95	2,400.00	635.08	2,084.55
NARGANÁ	10020004	SECUNDARIA FÉLIX ESTEBAN OLLER	349	9	3,163.91	0.00	431.17	958.25	0.00	0.00	1,774.49

JUNTA COMUNAL/CORREGIMIENTO	CÓDIGO	CENTRO EDUCATIVO	MATRÍCULA	AULAS	COSTO TOTAL DEL PROYECTO (B/.)	Monto por Actividad (B/.)					
						Pintura	Electricidad	Techo	Limpieza	Plomería	Otros (Incluye Flete)
NARGANÁ	10010015	SOLEDAD MANDINGA	140	5	3,938.14	1,657.18	239.54	941.34	0.00	0.00	1,100.08
NARGANÁ	10010020	SOLEDAD MIRIA	290	7	5,794.50	2,513.50	431.17	1,029.95	0.00	0.00	1,819.88
NARGANÁ	10010016	TICANTIKI	214	4	5,060.62	2,312.62	0.00	1,029.95	0.00	0.00	1,718.05
NARGANÁ	10010017	WICHUB-WALLA	71	2	2,492.78	687.53	95.82	1,068.30	0.00	0.00	641.13
ALIGANDI	10010024	C.E.B.G. AIDIRGANDI	66	3	2,895.95	961.29	143.72	911.38	0.00	0.00	879.56
ALIGANDI	10010025	C.E.B.G. SIMRAL COLMAN	454	7	5,842.80	2,599.62	335.36	977.08	0.00	0.00	1,930.74
ALIGANDI	10020006	I.P.T. SAN BLAS (Kuna Yala)	76	4	4,826.58	2,246.35	582.75	911.38	0.00	0.00	1,086.10
ALIGANDI	10010027	MAMITUPU	332	11	6,949.48	2,823.05	915.75	977.08	200.00	107.36	1,926.24
ALIGANDI	10010026	NUEVA ACTIVA IRGANDI	103	4	3,301.92	1,285.73	191.63	911.38	0.00	0.00	913.18
ALIGANDI	10010032	OGOSUCUN	325	17	6,989.31	2,824.55	1,415.25	977.08	0.00	0.00	1,772.43
ALIGANDI	10010029	PLAYÓN GRANDE	103	4	3,267.27	1,273.98	191.63	889.48	0.00	0.00	912.18
ALIGANDI	10010030	SAN IGNACIO DE TUPILE	470	10	6,185.74	2,582.21	832.50	977.08	0.00	0.00	1,793.95
<b>LOS SANTOS</b>											
PEÑA BLANCA	7010040	GUSTAVO BATISTA	52	5	2,740.14	1,515.62	101.87	0.00	960.00	0.00	162.65
LAS GUABAS	7010058	LAS GUABAS	38	6	4,694.39	2,057.90	565.49	0.00	1,150.00	97.85	823.15
CAMBUTAL	7010159	CAMBUTAL	46	5	1,316.72	995.63	321.09	0.00	0.00	0.00	0.00
BAYANO	7010022	CARLOS M. ESPINO	27	3	2,676.52	1,547.33	0.00	0.00	0.00	155.09	974.10
BAYANO	7010023	EL FERMÍN	6	1	880.74	826.79	0.00	0.00	0.00	0.00	53.95
MARIABÉ	7010111	MARIABÉ	14	3	2,916.26	997.54	1,118.72	0.00	800.00	0.00	0.00
POCRÍ	7020002	C.E.B.G. ERNESTINA SUCRE FALCON	129	15	5,669.33	2,605.83	980.61	0.00	900.00	35.13	1,147.76
POCRÍ	7010116	LA LAGUNA	24	4	2,644.12	1,875.34	279.59	0.00	0.00	28.86	460.33
LA JAMINA	7010120	ABIGAIL ESCALA	31	7	1,202.36	482.96	291.05	179.84	0.00	155.92	92.59
MACARACAS	7010075	LOS LEALES	10	2	2,118.30	603.21	300.54	0.00	500.00	77.04	637.51
MACARACAS	7010076	RUDECINDA RODRIGUEZ	383	22	6,358.78	2,188.60	1,878.49	0.00	0.00	541.93	1,749.76
LAS PALMITAS	7010036	AMARIS DURAN DE VIDAL	119	8	1,915.72	742.79	0.00	0.00	0.00	0.00	1,172.93
PARITILLA	7010124	EL CARRICILLAL	4	2	1,504.60	847.07	187.79	151.83	0.00	125.08	192.83
PARITILLA	7010125	JUSTO VASQUEZ	49	18	6,575.47	2,139.50	599.21	0.00	1,500.00	119.91	2,216.85
LLANO LARGO	7010064	LLANO LARGO	165	11	6,583.43	2,222.55	1,806.06	642.54	1,000.00	690.11	222.17
LLANO ABAJO	7010014	LLANO ABAJO	13	3	5,421.00	963.41	0.00	0.00	3,000.00	201.54	1,256.05
LLANO ABAJO	7010013	LA PEÑA	19	2	2,217.50	271.86	185.41	0.00	1,000.00	0.00	760.23
AGUA BUENA	7010070	AGUA BUENA	145	9	3,111.76	2,076.34	30.37	0.00	480.00	129.48	395.57
LAS TABLAS ABAJO	7010037	BENILDA CÉSPEDES	55	5	6,193.37	2,371.16	1,035.68	0.00	1,200.00	745.43	841.10
LA COLORADA	7010054	LA COLORADA	107	9	4,770.75	2,836.46	0.00	0.00	960.00	974.29	0.00
LAS CRUCES	7010057	LAS CRUCES	55	5	5,483.05	870.01	262.23	0.00	3,000.00	254.80	1,096.01
LAS CRUCES	7010056	GUARARERITO-LA LIMONADA	40	3	2,320.00	0.00	0.00	0.00	2,320.00	0.00	0.00

JUNTA COMUNAL/CORREGIMIENTO	CÓDIGO	CENTRO EDUCATIVO	MATRÍCULA	AULAS	COSTO TOTAL DEL PROYECTO (B/.)	Monto por Actividad (B/.)					
						Pintura	Electricidad	Techo	Limpieza	Plomería	Otros (Incluye Flete)
LA PALMA	7020004	C.E.B.G. CARLOS M. BALLESTEROS	100	10	7,021.17	2,787.58	720.50	0.00	1,000.00	1,125.71	1,387.38
LA PALMA	7010034	CARLOS M.BALLESTERO	136	6	4,416.04	2,853.54	971.76	0.00	0.00	590.74	0.00
PURIO	7010113	PURIO	10	6	3,927.09	1,815.70	911.80	0.00	1,000.00	0.00	199.59
GUÁNICO	7010151	CARMELO A.FALCON Q.	11	1	1,853.38	1,191.27	507.51	0.00	0.00	0.00	154.60
GUÁNICO	7010153	GUANICO	22	2	1,376.96	1,034.11	85.14	0.00	0.00	133.29	124.42
GUÁNICO	7010152	JOVERO	9	1	1,089.94	0.00	0.00	0.00	1,000.00	89.94	0.00
GUÁNICO	7010154	LA ZAPATOSA	11	1	1,457.78	676.95	11.07	0.00	0.00	28.14	741.62
GUÁNICO	7010155	PEDREGAL	7	2	2,468.24	1,283.06	151.70	0.00	900.00	0.00	133.48
EL BEBEDERO	7010136	AQUILINO DOMINGUEZ BARRIOS	12	4	4,226.21	2,001.53	500.77	0.00	0.00	523.71	1,200.20
EL BEBEDERO	7010137	LA COROCITA	13	2	2,697.92	1,571.31	0.00	0.00	0.00	98.66	1,027.95
EL BEBEDERO	7010139	ARTURO PÉREZ CABALLERO	24	4	1,532.07	83.06	249.01	0.00	1,200.00	0.00	0.00
LOS ANGELES	7010060	LOS ANGELES	37	5	5,350.67	2,050.16	0.00	2,138.03	0.00	0.00	1,162.48
SANTA ANA	7010068	SANTA ANA	154	16	8,882.08	0.00	2,729.86	243.70	2,994.00	1,078.14	1,836.38
SANTA ANA	7010067	SEÑOR DE LOS MILAGROS	50	4	6,987.74	2,093.52	1,298.04	0.00	1,440.00	810.49	1,345.69
LA ENEA	7010008	HERACLIO BARLETTA B.	78	6	2,827.92	1,617.30	0.00	0.00	0.00	98.31	1,112.31
BAHIA HONDA	7010077	BAHIA HONDA	29	4	6,133.30	1,332.92	412.07	2,259.44	0.00	926.31	1,202.56
BAHIA HONDA	7010078	LOS BOTONCILLOS	56	5	9,361.82	2,617.80	1,172.02	2,919.24	720.00	947.58	985.18
<b>PANAMÁ CENTRO</b>											
BETANIA	8110019	EL JAPÓN	409	17	7,026.44	2,971.67	395.85	0.00	2,984.77	500.92	173.23
BETANIA	8110020	JOSÉ AGUSTÍN ARANGO	406	17	6,298.08	2,971.67	0.00	0.00	2,802.33	0.00	524.08
BETANIA	8112029	LA SANTA FAMILIA	404	12	6,081.68	2,971.67	197.13	66.68	1,815.79	606.58	423.83
BETANIA	8110021	MANUEL E. AMADOR	352	20	7,740.56	2,971.67	1,514.70	0.00	1,926.00	761.84	566.35
MAÑANITAS	8110088	GÉNESIS	335	6	10,715.13	2,929.14	2,943.03	1,725.26	0.00	1,491.27	1,626.43
SAN MARTIN	8110073	CARRIAZO	31	2	3,915.42	1,147.72	503.16	29.96	1,500.00	538.46	196.12
SAN MARTIN	8110074	JUAN GILL	68	4	2,316.01	1,766.93	69.08	0.00	480.00	0.00	0.00
SAN MARTIN	8110075	LA CHAPA	12	2	2,827.54	820.47	139.10	0.00	1,620.00	0.00	247.97
SAN MARTIN	8110076	LA MESA	490	10	6,968.70	0.00	2,949.30	0.00	2,184.00	1,259.18	576.22
SAN MARTIN	8110077	RIO INDIO	13	2	3,053.41	1,226.98	110.16	0.00	1,200.00	312.89	203.38
SAN MARTIN	8110078	SAN MIGUEL	85	4	3,230.13	1,729.11	747.55	0.00	0.00	480.15	273.32
SAN MARTIN	8110079	MAMONI ARRIBA	30	2	3,958.47	979.07	0.00	119.92	2,200.00	127.06	532.42
<b>PANAMÁ ESTE</b>											
PÁSIGA	8210110	LA MINA	22	1	1,954.47	949.19	0.00	605.28	300.00	0.00	100.00
PÁSIGA	8210112	OQUENDO	11	1	1,935.91	670.68	0.00	422.20	300.00	0.00	543.03
PÁSIGA	8210114	PÁSIGA	6	2	2,826.25	1,286.87	0.00	0.00	360.00	358.95	820.43
PÁSIGA	8210115	RÍO PLATANARES	39	2	2,952.09	1,174.56	31.75	819.66	300.00	106.34	519.78
CHEPILLO	8210023	CIRO RIVERA	2	34	2,685.69	1,315.09	0.00	0.00	300.00	314.54	756.06



JUNTA COMUNAL/CORREGIMIENTO	CÓDIGO	CENTRO EDUCATIVO	MATRÍCULA	AULAS	COSTO TOTAL DEL PROYECTO (B/.)	Monto por Actividad (B/.)					
						Pintura	Electricidad	Techo	Limpieza	Plomería	Otros (Incluye Flete)
<b>PANAMÁ NORTE</b>											
ERNESTO CÓRDOBA	8410071	SANTA RITA	420	10	8728.94	2828.16	2241.67	576.29	840.00	682.79	1560.03
LAS CUMBRES	8410060	GUILLERMO PATTERSON	120	6	4,410.97	1,810.81	289.02	0.00	330.00	772.15	1,208.99
LAS CUMBRES	8410068	SANTA LIBRADA RURAL	180	6	5,092.57	1,810.81	320.56	447.82	438.00	391.97	1,683.41
LAS CUMBRES	8410073	VILLA CÁRDENAS	186	5	5,486.88	1,800.57	484.76	227.63	0.00	1,554.03	1,419.89
<b>PANAMÁ OESTE</b>											
VILLA ROSARIO	8310103	HARMODIO ARIAS MADRID	446	13	6,046.34	0.00	0.00	3,000.00	1,567.07	0.00	1,479.27
VILLA ROSARIO	8310104	LA PITA	65	5	5,214.43	0.00	2,496.65	799.40	0.00	0.00	1,918.38
SAJALICES	8310132	EL ESPAVÉ	262	8	12,177.00	2,039.13	1,953.64	2,495.95	2,880.00	469.01	2,339.27
SAJALICES	8310133	SAJALICES	172	8	8,027.15	0.00	2,698.44	2,469.92	0.00	778.43	2,080.36
CIRI GRANDE	8310057	BONGA ARRIBA	14	3	1,956.09	1,384.04	146.53	0.00	0.00	71.29	354.23
CIRI GRANDE	8310071	BONGA CENTRO	36	2	1,993.30	1,993.30	0.00	0.00	0.00	0.00	0.00
CIRI GRANDE	8310058	C.E.B.G. CRIRICITO ARRIBA	290	10	2,252.44	0.00	0.00	343.32	0.00	0.00	1,909.12
CIRI GRANDE	8310062	C.E.B.G. NATIVIDAD GORDÓN	83	5	3,000.00	0.00	0.00	0.00	3,000.00	0.00	0.00
CIRI GRANDE	8310232	CARACOLAR	40	1	1,000.00	0.00	0.00	0.00	1,000.00	0.00	0.00
CIRI GRANDE	8310069	EL HARINO	66	4	3,335.38	1,997.83	0.00	0.00	0.00	0.00	1,337.55
CIRI GRANDE	8310239	LA ARENILLA	26	1	2,000.00	0.00	0.00	0.00	2,000.00	0.00	0.00
CIRI GRANDE	8310068	LA CONGA	17	3	3,943.10	1,993.30	0.00	0.00	0.00	0.00	1,949.80
CIRI GRANDE	8310070	MARGANAO	30	2	2,736.01	1,505.94	0.00	0.00	0.00	0.00	1,230.07
CIRI GRANDE	8310063	RÍO INDIO ARRIBA	56	6	4,045.13	0.00	0.00	2,284.23	1,000.00	0.00	760.90
CIRI GRANDE	8310066	TERIA NACIMIENTO	30	2	2,030.40	0.00	0.00	0.00	0.00	0.00	2,030.40
LÍDICE	8310097	CAIMITILLO	12	3	5,685.19	1,493.83	0.00	0.00	3,000.00	0.00	1,191.36
LÍDICE	8310099	LAS FILIPINAS	20	1	1,960.00	0.00	0.00	0.00	1,960.00	0.00	0.00
LÍDICE	8310100	LÍDICE	300	23	9,975.57	2,602.90	2,798.44	758.64	1,000.00	1,684.19	1,131.40
CAIMITO	8310042	CAIMITO	180	8	8,266.49	2,547.32	1,977.67	0.00	1,345.65	963.89	1,432.96
CAIMITO	8310041	CAÑAZA	25	3	5,099.69	1,568.42	943.42	0.00	0.00	804.46	1,783.39
CAIMITO	8310043	LA VALDESA	112	3	5,098.56	2,553.44	0.00	0.00	0.00	2,545.12	0.00
EL ESPINO	8310198	EL ESPINO	61	5	7,953.08	2,624.36	1,517.31	1,935.34	600.00	0.00	1,276.07
EL ESPINO	8310199	UVA	33	4	4,500.91	2,266.20	0.00	0.00	720.00	298.98	1,215.73
VILLA CARMEN	8310102	DOMINGO DIAZ AROSEMENA	72	8	7,086.65	2,313.39	792.47	0.00	2,937.69	342.67	700.43
CAMPANA	8310044	CERRO CAMPANA	86	7	7,863.20	1,867.91	2,812.28	1,296.74	900.00	520.07	466.20
CAMPANA	8310045	ENRIQUE A. JIMENEZ	40	4	2,871.00	0.00	0.00	0.00	2,871.00	0.00	0.00
VERACRUZ	8310242	EL HIJO DEL CARPINTERO	240	12	8,237.85	2,797.95	2,643.26	0.00	0.00	2,796.64	0.00
VERACRUZ	8310025	COSECHA AMISTAD	129	9	2,763.11	0.00	797.52	0.00	800.00	851.60	313.99
LA ERMITA	8310204	LA ERMITA	153	9	1,906.20	1,906.20	0.00	0.00	0.00	0.00	0.00
LA ERMITA	8310205	LA PITA	23	2	3,101.32	2,141.32	0.00	0.00	960.00	0.00	0.00

JUNTA COMUNAL/CORREGIMIENTO	CÓDIGO	CENTRO EDUCATIVO	MATRÍCULA	AULAS	COSTO TOTAL DEL PROYECTO (B/.)	Monto por Actividad (B/.)					
						Pintura	Electricidad	Techo	Limpieza	Plomería	Otros (Incluye Flete)
CABUYA	8310123	LOS POZOS	94	4	2,036.74	1,514.48	0.00	0.00	0.00	283.22	239.04
CABUYA	8310124	RUFNA GONZALEZ	80	6	1,794.11	1,514.48	41.89	0.00	0.00	28.14	209.60
GUADALUPE	8310165	ALTOS DE SAN FRANCISCO			10,757.80	0.00	2,174.05	2,998.40	1,000.00	2,585.35	2,000.00
GUADALUPE	8310166	EL NAZARENO	450	10	11,984.86	2,929.30	1,842.26	2,600.74	700.00	1,063.01	2,849.55
BUENOS AIRES	8310119	BUENA VISTA	72	5	3,731.06	1,889.48	44.30	0.00	0.00	422.70	1,374.58
BUENOS AIRES	8310120	C.E.B.G.JACINTA MARIA HENRIQUEZ	119	7	7,413.91	2,267.11	127.45	0.00	2,478.00	538.24	2,003.11
BUENOS AIRES	8310121	LA LAGUNITA	50	3	2,058.84	1,139.49	0.00	0.00	0.00	0.00	919.35
BUENOS AIRES	8310122	LLANO GRANDE	31	6	3,702.06	2,204.47	638.41	0.00	0.00	592.34	266.84
EL LÍBANO	8310126	EL LÍBANO	17	1	3,132.91	1,158.54	0.00	646.66	1,000.00	317.29	10.42
LA LAGUNA	8310206	EL PICACHO	22	3	3,636.98	1,012.03	868.16	0.00	0.00	377.80	1,378.99
CHICÁ	8310125	CHICA	130	7	4,247.60	0.00	1,443.43	0.00	0.00	1,614.63	1,189.54
SORÁ	8310137	C.E.B.G. TORIBIO LORA PUCHE	260	13	3,944.20	2,174.47	1,123.69	0.00	0.00	114.28	531.76
SORÁ	8310134	EL JOBO	5	2	1,401.32	764.50	0.00	0.00	0.00	0.00	636.82
SORÁ	8310136	EL MANGLARITO	31	3	2,966.40	1,139.49	0.00	0.00	0.00	325.24	1,501.67
SORÁ	8310135	EL NANZAL	11	1	1,275.13	764.50	0.00	0.00	0.00	0.00	510.63
SORÁ	8310138	FILIPINAS	26	2	1,137.61	764.50	238.49	0.00	0.00	37.03	97.59
CERMEÑO	8310047	C.E.B.G. MONTE OSCURO ABAJO	76	9	9,375.44	2,932.34	2,458.80	426.76	2,004.00	941.73	611.81
CERMEÑO	8310048	QUEBRADA GRANDE	40	3	5,998.09	2,388.31	562.51	0.00	1,286.16	1,261.69	499.42
TRINIDAD	8310094	NUEVA ARENOSA	210	6	5,764.05	0.00	0.00	0.00	2,997.00	0.00	2,767.05
BURUNGA	8310224	C.E.B.G. LLUVIA DE BENDICIONES	154	8	6,173.81	2,419.72	0.00	1,620.45	0.00	1,298.68	834.96
BURUNGA	8310221	NUEVA JERUSALEN	300	11	5,290.74	2,121.11	0.00	2,016.97	0.00	1,152.66	0.00
BURUNGA	8310225	ONCE DE OCTUBRE	491	9	2,060.52	2,060.52	0.00	0.00	0.00	0.00	0.00
BEJUCO	8310117	SANTA CRUZ	162	9	3,710.32	2,204.47	392.96	0.00	0.00	426.65	686.24
NUEVA GORGONA	8310129	COLONCITO	193	8	4,034.53	2,204.47	212.88	0.00	0.00	322.45	1,294.73
NUEVA GORGONA	8310130	NUEVA GORGONA	258	13	4,194.10	1,514.48	479.28	0.00	0.00	350.21	1,850.13
LAS LAJAS	8310127	LAS LAJAS	106	12	3,933.04	0.00	0.00	0.00	2,400.00	385.09	1,147.95
LAS LAJAS	8310128	ROBERTO EISENMANN	280	9	6,559.60	2,575.62	632.95	0.00	2,000.00	481.15	869.88
HERRERA	8310171	ALTOS DEL ESPAVÉ	37	3	4,733.90	0.00	0.00	2,033.90	2,700.00	0.00	0.00
HERRERA	8310172	LAS YAYAS	30	3	5,201.56	1,984.55	0.00	0.00	2,960.00	257.01	0.00
EL ARADO	8310158	EL LIRIO	82	4	4,622.06	2,084.22	1,633.87	0.00	500.00	403.97	0.00
EL ARADO	8310159	SANTA CRUZ	37	2	2,140.05	0.00	868.59	0.00	500.00	771.46	0.00
SANTA CLARA	8310023	SANTA CLARA	297	14	5,957.15	0.00	2,120.44	0.00	1,500.00	0.00	2,336.71
LA REPRESA	83100179	ALTOS DE JOBO	19	3	2,735.11	1,333.38	0.00	0.00	0.00	0.00	1,401.73
CIRI DE LOS SOTOS	8310052	C.E.B.G. LOS CHORROS	80	6	3,851.60	2,292.97	0.00	374.68	0.00	0.00	1,183.95
CIRI DE LOS SOTOS	8310051	LAS LAJITAS	58	3	2,213.33	1,864.17	0.00	349.16	0.00	0.00	0.00
CIRI DE LOS SOTOS	8310056	NUEVO POGRESO	20	3	1,898.89	0.00	0.00	1,898.89	0.00	0.00	0.00

JUNTA COMUNAL/CORREGIMIENTO	CÓDIGO	CENTRO EDUCATIVO	MATRÍCULA	AULAS	COSTO TOTAL DEL PROYECTO (B/.)	Monto por Actividad (B/.)					
						Pintura	Electricidad	Techo	Limpieza	Plomería	Otros (Incluye Flete)
SANTA ROSA	8310105	ALTOS DE NUEVO LIMON	23	2	2,000.88	1,004.88	0.00	996.00	0.00	0.00	0.00
SANTA ROSA	8310111	C.E.B.G.SANTA ROSA	106	5	2,231.04	0.00	0.00	0.00	2,231.04	0.00	0.00
SANTA ROSA	8310112	GREGORIO VELASQUEZ	91	5	5,250.60	2,142.80	0.00	1,543.20	1,564.60	0.00	0.00
SAN JOSÉ	8310217	C.E.B.G.EL RODEO VIEJO	141	11	2,736.56	2,736.56	0.00	0.00	0.00	0.00	0.00
FEUILLET	8310164	LA DORADILLA	435	10	6,371.63	2,308.10	1,708.13	0.00	1,920.00	435.40	0.00
EL CACAO	8310072	C.E.B.G. AGUACATE ARRIBA	154	6	3,410.09	2,426.99	0.00	0.00	0.00	84.17	898.93
EL CACAO	8310074	C.E.B.G. BAJO BONITO	108	7	6,800.35	2,027.62	0.00	0.00	3,000.00	0.00	1,772.73
EL CACAO	8310085	C.E.B.G. LIMÓN RAUDALES	31	2	3,804.54	731.60	0.00	0.00	1,756.48	0.00	1,316.46
EL CACAO	8310079	C.E.B.G. SAN ANTONIO DE PADUA	195	9	9,561.22	2,351.94	1,297.65	0.00	2,880.00	404.68	2,626.95
EL CACAO	8310082	C.E.B.G. VISTA ALEGRE	65	5	2,464.98	2,464.98	0.00	0.00	0.00	0.00	0.00
EL CACAO	8320005	EL CACAO	445	20	13,543.26	2,690.25	2,297.03	2,773.07	3,000.00	0.00	2,782.91
EL CACAO	8310084	EL JAGUA	13	2	3,334.07	0.00	0.00	0.00	2,800.00	54.14	479.93
EL CACAO	8310083	HIERBA BUENA	14	2	2,787.51	0.00	0.00	395.06	1,184.88	0.00	1,207.57
EL CACAO	8310241	LA GLORIA	13	1	862.47	0.00	0.00	0.00	0.00	349.28	513.19
EL CACAO	8310076	LA NEGRITA	26	3	5,650.45	1,515.87	0.00	0.00	2,970.00	0.00	1,164.58
EL CACAO	8310077	NUUESTRA SEÑORA DE FÁTIMA	72	4	5,498.08	0.00	179.20	664.95	3,000.00	133.13	1,520.80
EL CACAO	8310078	PEÑA BLANCA	69	4	7,397.46	2,018.06	529.14	518.86	3,000.00	0.00	1,331.40
EL CACAO	8310080	TRINIDAD ARRIBA	15	4	5,860.60	1,386.06	205.03	297.73	2,700.00	385.61	886.17
EL CACAO	8310081	TRINIDAD DE LAS MINAS	106	9	5,298.69	0.00	1,099.00	1,447.38	2,000.00	632.31	120.00
<b>SAN MIGUELITO</b>											
AMELIA DENIS DE ICAZA	8410001	AMELIA DENIS DE ICAZA	331	14	9,886.27	2,973.78	2,847.47	0.00	0.00	2,209.63	1,855.39
BELISARIO FRÍAS	8410033	REPÚBLICA DE POLONIA	475	11	10,261.01	2,417.03	1,740.01	1,923.10	2,400.00	507.03	1,273.84
BELISARIO FRÍAS	8410031	EL MIRADOR	302	9	11,835.01	2,254.07	1,317.80	2,967.97	2,400.00	820.88	2,074.29
BELISARIO PORRAS	8410011	ESCUELA YUGOSLAVIA	364	9	9,210.96	2,921.56	1,843.41	1,755.36	0.00	879.25	1,811.38
MATEO ITTURRALDE	8410075	ESCUELA VOCACIONAL SEDIA	79	6	3,959.23	1,270.73	137.28	0.00	0.00	446.22	2,105.00
VICTORIANO LORENZO	8410025	SAN ANTONIO	195	9	9,570.14	2,873.98	2,560.71	1,926.81	593.54	1,252.04	363.06
OMAR TORRIJOS	8410009	JUAN JOSÉ AMADO	175	6	3,782.41	2,224.67	636.64	0.00	330.00	272.47	318.63
OMAR TORRIJOS	8410017	MARÍA DEL ROSARIO SALAZAR	220	7	6,056.43	2,440.04	1,313.50	0.00	330.00	329.39	1,643.50
RUFINA ALFARO	8410018	CERRO VIENTO RURAL	114	5	3,522.38	832.86	1,505.68	0.00	900.00	90.88	192.96
RUFINA ALFARO	8410036	PADRE XAVIER VILLANUEVA	465	14	11,681.51	2,433.18	2,490.86	2,345.59	900.00	1,565.94	1,945.94
RUFINA ALFARO	8410037	GABRIEL LEWIS GALINDO	398	9	10,719.64	1,587.32	2,402.34	2,805.42	900.00	1,521.74	1,502.82

JUNTA COMUNAL/CORREGIMIENTO	CÓDIGO	CENTRO EDUCATIVO	MATRÍCULA	AULAS	COSTO TOTAL DEL PROYECTO (B/.)	Monto por Actividad (B/.)					
						Pintura	Electricidad	Techo	Limpieza	Plomería	Otros (Incluye Flete)
<b>VERAGUAS</b>											
RÍO GRANDE	9010459	LA ZUMBONA	17	2	3,998.81	1,197.73	751.91	0.00	588.00	259.93	1,201.24
RÍO GRANDE	9010458	CARRIZAL	33	3	4,192.88	1,785.95	238.00	0.00	420.00	0.00	1,748.93
RÍO GRANDE	9010470	JULIETA DUARTE	61	5	9,054.38	2,983.89	1,808.82	433.03	720.00	1,083.87	2,024.77
RÍO GRANDE	9010462	MADRE VIEJA	71	4	7,997.11	2,712.81	2,628.64	0.00	360.00	898.55	1,397.11
RÍO GRANDE	9010467	RÍO GRANDE	22	3	5,414.65	2,012.65	0.00	354.66	1,260.00	0.00	1,787.34
RÍO GRANDE	9010164	QUEBRADA GRANDE	23	3	4,731.32	1,643.90	0.00	0.00	1,260.00	56.13	1,771.29
RÍO GRANDE	9010466	NUEVO CHORRILLO	34	2	3,582.49	1,311.23	0.00	0.00	720.00	0.00	1,551.26
RÍO GRANDE	9020020	EDUARDO SÁNCHEZ	311	16	12,622.08	2,889.09	2,892.16	0.00	1,140.00	2,908.99	2,791.84
RÍO GRANDE	9010465	CABECERA DE QUEBRADA GRANDE	12	1	1,876.49	1,026.33	0.00	0.00	540.00	211.77	98.39
GATUNCITO	9010326	C.E.B.G. GATUNCITO	83	5	2,067.87	1,686.84	0.00	221.03	0.00	0.00	160.00
GATUNCITO	9010324	GATU	177	5	2,785.12	1,686.84	0.00	221.03	0.00	74.04	803.21
GATUNCITO	9010330	SANTA BÁRBARA	35	2	1,904.49	1,345.32	114.59	221.03	0.00	83.55	140.00
QUEBRO	9010232	QUEBRO	14	3	3,847.09	862.71	120.71	0.00	1,800.00	836.79	226.88
QUEBRO	9010233	LAS BOCAS DE QUEBRO	14	1	1,767.56	327.56	0.00	0.00	1,440.00	0.00	0.00
QUEBRO	9010231	MORRILLO	17	2	3,841.08	584.58	864.18	0.00	2,160.00	232.32	0.00
LA GARCEANA	9010215	EL COPE	10	2	3,988.00	1,438.22	0.00	0.00	1,380.00	0.00	1,169.78
LA GARCEANA	9010216	LA GARCEANA	4	2	3,958.00	1,438.22	0.00	0.00	1,350.00	0.00	1,169.78
SAN JUAN	9020002	I.P.T. DE JESÚS H. GALLEGO	387	9	7,964.19	2,575.67	2,139.39	0.00	2,400.00	660.72	188.41
SAN JUAN	9010302	LA HONDA	27	4	5,026.88	1,142.66	1,285.76	31.76	2,400.00	53.10	113.60
SAN JUAN	9010296	NARANJAL	68	5	6,091.60	1,422.48	836.16	31.76	2,160.00	0.00	1,641.20
SAN JUAN	9010298	SAN JUAN	93	7	7,437.18	1,993.78	2,154.20	0.00	2,400.00	724.79	164.41
UTIRA	9010274	UTIRA	42	4	3,521.95	1,469.56	0.00	0.00	840.00	414.56	797.83
LOS CASTILLOS	9010273	LOS CASTILLOS	32	6	5,942.24	1,897.69	0.00	0.00	1,680.00	734.23	1,630.32
SAN ANTONIO	9010003	EL POTRERO	53	3	4,706.23	1,205.75	0.00	0.00	1,800.00	407.76	1,292.72
ATALAYA CABECERA	9010004	GARNADERA GRANDE	17	2	2,369.84	725.87	241.77	0.00	1,200.00	43.86	158.34
ATALAYA CABECERA	9010007	LLANO DEL NANCE	15	2	2,534.53	604.40	37.52	589.23	1,200.00	103.38	0.00
LAS GUÍAS	9010044	C.E.B.G. COCOBÓ	6	2	1,735.77	830.88	727.10	177.79	0.00	0.00	0.00
LAS GUÍAS	9010049	PEREQUE	15	3	1,686.16	1,248.94	177.97	136.79	0.00	48.62	73.84
LAS GUÍAS	9010046	GUIAS ARRIBA	43	4	1,972.19	1,542.80	282.81	0.00	0.00	17.62	128.96
LAS GUÍAS	9010047	LLANO COLORADO	13	2	2,312.58	843.72	794.64	0.00	0.00	0.00	674.22
LAS GUÍAS	9010045	SANTIAGO FERNÁNDEZ	118	7	6,136.97	2,620.50	2,115.31	0.00	0.00	1,211.15	190.01
LAS GUÍAS	9020011	C.E.B.G. LAS GUÍAS	170	11	5,753.01	1,869.36	2,998.15	0.00	0.00	493.73	391.77
EDWIN FÁBREGA	9010347	C.E.B.G. MARTIN GRANDE	255	6	7,859.70	1,799.05	2,483.55	0.00	2,064.72	842.70	669.68

JUNTA COMUNAL/CORREGIMIENTO	CÓDIGO	CENTRO EDUCATIVO	MATRÍCULA	AULAS	COSTO TOTAL DEL PROYECTO (B/.)	Monto por Actividad (B/.)					
						Pintura	Electricidad	Techo	Limpieza	Plomería	Otros (Incluye Flete)
EDWIN FÁBREGA	9010352	EL JUNQUILLO	9	2	1,586.57	753.83	0.00	0.00	430.68	38.53	363.53
EDWIN FÁBREGA	9010354	LA ESTRELLA	95	4	4,992.25	1,817.50	344.88	0.00	1,465.32	315.81	1,048.74
EDWIN FÁBREGA	9010355	LA VALDEZ	11	3	4,728.87	938.15	569.67	0.00	2,333.64	43.53	843.88
EDWIN FÁBREGA	9010349	PIEDRA DEL SOL	19	3	3,950.29	917.70	389.40	0.00	1,884.96	0.00	758.23
EDWIN FÁBREGA	9010350	QUEBRADA HONDA	18	4	6,067.01	1,201.33	1,558.42	0.00	1,193.88	704.31	1,409.07
SAN JOSÉ	9010295	C.E.B.G. EL CIRUELAR	100	5	5,964.21	1,983.78	625.52	202.28	2,004.00	217.57	931.06
SAN JOSÉ	9010294	CAÑAVERAL	57	4	5,774.56	1,590.68	1,625.68	197.57	454.50	804.06	1,102.07
SAN JOSÉ	9010299	CUAY ABAJO	61	5	3,877.79	1,983.78	0.00	202.28	1,160.64	0.00	531.09
SAN JOSÉ	9010300	LOS MENDOZA	65	4	3,910.69	1,590.68	0.00	197.57	780.00	0.00	1,342.44
SAN JOSÉ	9010483	C.E.B.G. SAN JOSÉ	432	17	11,052.49	2,273.95	2,439.82	0.00	2,496.00	1,961.24	1,881.48
AROMILLO	9010104	EL CEIBAL	12	3	3,012.05	1,422.05	0.00	0.00	1,400.00	0.00	190.00
AROMILLO	9010105	EL COMUNCITO	22	2	2,584.27	944.27	0.00	0.00	1,400.00	0.00	240.00
AROMILLO	9010106	EL HACHA	98	3	2,912.05	1,422.05	0.00	0.00	1,260.00	0.00	230.00
AROMILLO	9010108	GUABAL SALIENTE	29	2	1,899.27	944.27	0.00	0.00	700.00	0.00	255.00
AROMILLO	9010109	LAS LAJILLAS	19	2	2,554.27	944.27	0.00	0.00	1,400.00	0.00	210.00
AROMILLO	9010112	LOS PANAMAES	35	3	2,462.05	1,422.05	0.00	0.00	840.00	0.00	200.00
AROMILLO	9010115	TOLECILLO	6	1	1,665.38	477.78	0.00	0.00	957.60	0.00	230.00
LA MONTAÑUELA	9010013	C.E.B.G. LA MONTAÑUELA	143	7	4,917.18	2,476.11	1,019.52	0.00	720.00	701.55	0.00
LA MONTAÑUELA	9010012	EL COCO	17	3	4,443.86	1,634.28	1,106.72	0.00	504.00	665.32	533.54
SAN JOSÉ (CALOBRE)	9010054	LOS PANAMAITOS	91	4	3,953.49	1,690.58	0.00	356.09	0.00	208.52	1,698.30
SAN JOSÉ (CALOBRE)	9010053	SAN JOSÉ	26	2	1,988.14	1,149.20	0.00	356.09	0.00	282.85	200.00
SAN JOSÉ (CALOBRE)	9010052	EL GUÁSIMO	34	3	1,526.54	1,257.58	0.00	0.00	0.00	0.00	268.96
LA PEÑA	9010363	AGUSTÍN PÉREZ COLMENARES	436	16	9,908.48	2,442.23	2,132.15	498.68	2,880.00	546.15	1,409.27
LA PEÑA	9010364	LA SUBIDITA	39	3	4,408.06	1,274.20	109.43	0.00	2,910.00	26.03	88.40
LA PEÑA	9010405	RINCÓN LARGO	80	5	3,846.67	1,590.30	974.13	0.00	600.00	411.93	270.31
CORRAL FALSO	9010279	EL ESPAVÉ	13	4	2,325.73	1,039.36	0.00	473.33	600.00	199.66	13.38
CORRAL FALSO	9010278	CORRAL FALSO	31	4	2,197.92	1,039.36	0.00	0.00	600.00	131.52	427.04
SAN MARTIN DE PORRES	9010183	EL PIRO N°1	53	8	4,723.62	2,817.79	459.80	0.00	1,050.00	166.98	229.05
SAN MARCELO	9010101	BOCA DE CORITA	13	2	2,961.72	1,320.86	196.58	681.20	0.00	18.96	744.12
SAN MARCELO	9010111	C.E.B.G. LLANO GRANDE	34	3	3,708.98	1,802.18	0.00	0.00	0.00	598.79	1,308.01
SAN MARCELO	9010102	CORITA DE LOS PÉREZ	19	2	3,273.88	1,408.48	33.29	0.00	420.00	113.84	1,298.27
SAN MARCELO	9010107	EL POSTE	32	4	5,672.30	2,080.14	2,203.69	0.00	420.00	312.63	655.84
SAN MARCELO	9010110	LAS HUACAS	18	3	1,538.34	1,193.98	0.00	0.00	0.00	0.00	344.36
SAN MARCELO	9010113	PALO VERDE	61	3	2,976.88	1,166.00	1,224.12	0.00	240.00	0.00	346.76

JUNTA COMUNAL/CORREGIMIENTO	CÓDIGO	CENTRO EDUCATIVO	MATRÍCULA	AULAS	COSTO TOTAL DEL PROYECTO (B/.)	Monto por Actividad (B/.)					
						Pintura	Electricidad	Techo	Limpieza	Plomería	Otros (Incluye Flete)
EL HICACO	9010469	TIGRE DE LOS AMARILLOS	25	3	5,367.78	1,024.43	1,815.79	0.00	960.00	302.39	1,265.17
EL HICACO	9010463	C.E.B.G. PUEBLO NUEVO	22	3	5,998.28	1,024.43	2,195.80	0.00	864.00	598.88	1,315.17
EL HICACO	9010460	C.E.B.G. EL HICACO	208	10	9,871.46	2,593.52	2,240.03	0.00	2,400.00	685.63	1,952.28
EL HICACO	9010471	FARFAN	20	2	3,853.23	678.20	1,295.60	0.00	996.00	668.43	215.00
EL HICACO	9010468	SANTA CATALINA	83	5	8,245.23	1,716.85	2,864.11	0.00	864.00	784.98	2,015.29
LA LAGUNA	9010032	LA LAGUNA DE COCOBO	25	4	7,999.73	1,521.19	1,974.20	0.00	2,400.00	231.29	1,873.05
LA LAGUNA	9010033	LAS TRANCAS	31	4	7,999.72	1,324.48	1,838.31	0.00	2,352.00	887.10	1,597.83
MANUEL E. AMADOR	9010149	LA PEDREGOSA	7	1	1,389.99	402.89	0.00	0.00	448.00	0.00	539.10
MANUEL E. AMADOR	9010151	MATA REDONDA	50	3	2,850.56	1,118.68	340.98	105.21	525.00	0.00	760.69
MANUEL E. AMADOR	9010148	LA CAMPANA	32	5	2,896.41	1,580.85	657.55	298.01	360.00	0.00	0.00
MANUEL E. AMADOR	9010494	EL GUABO	27	2	2,162.46	745.79	0.00	364.83	420.00	0.00	631.84
LEONES	9010217	ISLA LEONES	18	3	6,132.17	1,991.83	0.00	301.82	1,800.00	737.08	1,301.44
LOS VALLES	9010086	ALTO DE LOS PAJARITOS	30	2	3,907.35	633.95	593.90	31.76	1,614.00	234.38	799.36
LOS VALLES	9010084	BAJOS DE HIGUI	20	2	3,936.62	643.95	480.31	0.00	1,938.00	0.00	874.36
LOS VALLES	9010085	EL COMÚN	24	2	3,340.47	633.95	605.40	31.76	1,200.00	0.00	869.36
LOS VALLES	9010087	JUAN N.GONZÁLEZ	120	8	8,188.32	2,587.52	1,344.14	0.00	2,400.00	234.38	1,622.28
LOS VALLES	9010088	LOS LAJONES	60	4	6,518.93	1,370.65	1,153.52	31.76	2,400.00	82.76	1,480.24
LOS VALLES	9010089	LOS PILONES	18	3	5,278.42	958.04	715.21	0.00	2,400.00	0.00	1,205.17
LOS VALLES	9020010	PRIMER CICLO LOS VALLES	130	8	8,013.40	2,587.52	1,403.60	0.00	2,400.00	0.00	1,622.28
CATIVÉ	9010425	C.E.B.G. CATIVÉ	56	5	6,489.46	2,493.89	0.00	1,771.98	640.00	533.46	1,050.13
CATIVÉ	9010427	EL CEDRAL	18	2	2,656.97	1,269.89	0.00	0.00	390.00	18.02	979.06
CATIVÉ	9010431	SAN RAFAEL ARRIBA	19	3	5,071.48	1,727.91	0.00	105.53	2,880.00	21.99	336.05
<b>COMARCA NGĀBE BUGLÉ - KODRI</b>											
EL PAREDÓN	9010506	EL PAREDÓN	57	2	414.85	0.00	0.00	0.00	0.00	0.00	414.85
AGUA DE SALUD	9010241	AGUA DE SALUD #1	69	4	2,602.30	1,032.30	0.00	0.00	1,400.00	0.00	170.00
AGUA DE SALUD	9010242	C.E.B.G. BATATA	182	5	4,664.53	1,055.94	297.60	0.00	2,700.00	410.99	200.00
AGUA DE SALUD	9010505	EL COPE	67	3	5,153.77	1,081.78	0.00	597.59	2,800.00	90.79	583.61
AGUA DE SALUD	9010243	EL NARANJAL	55	4	1,740.86	1,550.86	0.00	0.00	0.00	0.00	190.00
AGUA DE SALUD	9010491	GUAYABALITO	57	5	1,118.41	644.96	0.00	313.45	0.00	0.00	160.00
AGUA DE SALUD	9010245	PIEDRA GRANDE	109	5	2,318.52	1,237.30	10.52	0.00	875.70	0.00	195.00
EL PIRO #2	9010237	EL CHUMICO	79	5	3,751.72	2,134.08	0.00	0.00	996.00	621.64	0.00
EL PIRO #2	9010238	EL PIRO #2	73	5	4,062.91	2,081.46	0.00	0.00	1,400.00	160.55	420.90
EL PIRO #2	9010239	QUEBRADA EL JAGUA	80	2	2,680.10	1,782.73	345.79	301.58	0.00	0.00	250.00

JUNTA COMUNAL/CORREGIMIENTO	CÓDIGO	CENTRO EDUCATIVO	MATRÍCULA	AULAS	COSTO TOTAL DEL PROYECTO (B/.)	Monto por Actividad (B/.)					
						Pintura	Electricidad	Techo	Limpieza	Plomería	Otros (Incluye Flete)
EL PIRO N°1	9010504	MWAGUADA	217	7	7,203.47	2,454.28	1,494.40	0.00	2,224.20	0.00	1,030.59
ALTO DE JESÚS	9010248	ALTO DE JESÚS	169	10	7,330.65	2,798.92	0.00	0.00	1,995.00	0.00	2,536.73
ALTO DE JESÚS	9010247	EL MURCIÉLAGO	95	4	4,918.03	2,718.03	0.00	0.00	1,960.00	0.00	240.00
GUAYABITO	9010256	AGUA DE SALUD N°2	50	5	7,693.18	2,912.94	368.46	801.34	2,999.92	260.52	350.00
GUAYABITO	9010258	ALTO GALERA	115	6	3,634.01	1,261.62	301.10	483.39	784.00	0.00	803.90
GUAYABITO	9010259	LAS FILIPINAS	91	4	2,419.46	2,126.63	0.00	12.83	0.00	0.00	280.00
GUAYABITO	9010484	C.E.B.G. VIOTAL	440	13	3,597.82	2,553.30	0.00	0.00	386.88	0.00	657.64
EL PEÑÓN	9010246	MOJARRAS	57	5	3,864.08	1,080.30	94.01	448.43	840.00	230.66	1,170.68

**MINISTERIO DE EDUCACIÓN**  
**OFICINA DE ADMINISTRACIÓN DEL FONDO DE EQUIDAD Y CALIDAD DE LA EDUCACIÓN**  
**PROGRAMA MI ESCUELA PRIMERO COMUNITARIO**

**CONSOLIDADO DE PORCENTAJE DE AVANCE POR REGIÓN EDUCATIVA**

**RESUMEN - MEPC (JUNTAS COMUNALES 2016)**

<b>Total de escuelas intervenidas</b>	<b>1,096</b>
---------------------------------------	--------------

Regionales	Cantidad de Escuelas	Avance
Bocas del Toro	269	10%
Chiriquí	203	0%
Coclé	116	0%
Colón	48	1%
Darién	65	0%
Herrera	89	5%
Kuna Yala	40	0%
Los Santos	39	5%
Panamá Centro	12	0%
Panamá Este	5	0%
Panamá Norte	4	0%
Panamá Oeste	85	2%
San Miguelito	11	0%
Veraguas	110	45%
<b>GRAN TOTAL</b>	<b>1,096</b>	<b>5%</b>



**MINISTERIO DE EDUCACIÓN**  
**OFICINA DE ADMINISTRACIÓN DEL FONDO DE EQUIDAD Y CALIDAD DE LA EDUCACIÓN**  
**PROGRAMA MI ESCUELA PRIMERO COMUNITARIO**  
**PORCENTAJE DE AVANCE DE TRABAJOS-JUNTAS COMUNALES 2016**

BOCAS DEL TORO 10% DE AVANCE					Pintura		Electricidad		Techo		Limpieza	Plomería		Otros	
Escuela	Junta comunal responsable	% Avance por escuela	Notificación a los HR	Visitas a centros educativos	Materiales en Sitio	% Avance de ejecución de trabajos	Materiales en Sitio	% Avance de ejecución de trabajos	Materiales en Sitio	% Avance de ejecución de trabajos	% Avance de ejecución de trabajos	Materiales en Sitio	% Avance de ejecución de trabajos	Materiales en Sitio	% Avance de ejecución de trabajos
C.E.B.G. CAYO DE AGUA	PUNTA LAUREL	13%	100%	0%	0%	0%			0%	0%	0%				0%
C.E.B.G. ISLA POPA N°2	PUNTA LAUREL	13%	100%	0%	0%	0%			0%	0%	0%				0%
C.E.B.G. ISLA TIGRE	PUNTA LAUREL	13%	100%	0%	0%	0%			0%	0%	0%				0%
ISLA POPA N°1	PUNTA LAUREL	13%	100%	0%	0%	0%			0%	0%	0%				0%
PUNTA LAUREL	PUNTA LAUREL	11%	100%	0%	0%	0%			0%	0%	0%			0%	0%
CHARAGRE	EL EMPALME	73%	100%	0%								100%	50%	100%	90%
EL SILENCIO	EL EMPALME	100%	100%	100%	100%	100%	100%	100%	100%	100%		100%	100%	100%	100%
FINCA 02	EL EMPALME	80%	100%	0%	100%	100%			100%	50%		100%	50%	100%	100%
FINCA 03	EL EMPALME	100%	100%	100%	100%	100%			100%	100%				100%	100%
C.E.B.G. LA GLORIA	LA GLORIA	5%	50%	0%	0%	0%			0%	0%	0%	0%	0%	0%	0%
LOMA MULETO	LA GLORIA	6%	50%	0%	0%	0%					0%	0%	0%	0%	0%
LOMA BONITA	LA GLORIA	6%	50%	0%	0%	0%					0%	0%	0%	0%	0%
SAN JUAN	LA GLORIA	5%	50%	0%	0%	0%			0%	0%	0%	0%	0%	0%	0%
MILLA 05	LA GLORIA	7%	50%	0%	0%	0%			0%	0%	0%			0%	0%
VALLE JUNQUITO	LA GLORIA	5%	50%	0%	0%	0%			0%	0%	0%	0%	0%	0%	0%
MILLA 10	LA GLORIA	7%	50%	0%	0%	0%					0%			0%	0%
MILLA 7 1/2	LA GLORIA	6%	50%	0%	0%	0%			0%	0%	0%			0%	0%
QUEBRADA BANANO	LA GLORIA	6%	50%	0%	0%	0%			0%	0%	0%			0%	0%
ALTO DE DOS CAÑOS	LAS TABLAS	17%	100%	0%	0%	0%			0%	0%					
BARRANCO MEDIO	LAS TABLAS	44%	100%	0%	100%	0%			100%	0%	0%			100%	0%
BISIRA N°3	LAS TABLAS	17%	100%	0%	0%	0%			0%	0%					
DOS CAÑOS ABAJO	LAS TABLAS	11%	100%	0%	0%	0%			0%	0%	0%			0%	0%
QUEBRADA CANELA	LAS TABLAS	11%	100%	0%	0%	0%			0%	0%	0%	0%	0%		
COLEGIO SECUNDARIO NIEVECITA	LAS TABLAS	9%	100%	0%	0%	0%	0%	0%			0%	0%	0%	0%	0%
DOS CAÑOS	LAS TABLAS	9%	100%	0%	0%	0%			0%	0%	0%	0%	0%	0%	0%
PALMA REAL	PUNTA ROBALO	79%	100%	100%	100%	0%			100%	100%	15%			100%	100%
PUNTA ROBALO	PUNTA ROBALO	20%	100%	0%	0%	0%					0%				
VALLE SECO	PUNTA ROBALO	79%	100%	100%	100%	0%			100%	100%	15%			100%	100%
BONYIC	EL TERIBE	29%	100%	0%	100%	5%			0%	0%	0%				
C.E.B.G. DE SIEYIC	EL TERIBE	29%	100%	0%	100%	5%					0%			0%	0%
C.E.B.G. SAN SAN DRURY	EL TERIBE	23%	100%	0%	100%	5%			0%	0%	0%			0%	0%
LOMA BANDERA	EL TERIBE	29%	100%	0%	100%	5%					0%			0%	0%
SAN SAN	EL TERIBE	29%	100%	0%	100%	5%			0%	0%	0%				
SAN SAN TIGRA	EL TERIBE	29%	100%	0%	100%	5%					0%			0%	0%
SIEYKIN	EL TERIBE	23%	100%	0%	100%	5%			0%	0%	0%			0%	0%

<b>BOCAS DEL TORO 10% DE AVANCE</b>					<b>Pintura</b>		<b>Electricidad</b>		<b>Techo</b>		<b>Limpieza</b>	<b>Plomería</b>		<b>Otros</b>	
<b>Escuela</b>	<b>Junta comunal responsable</b>	<b>% Avance por escuela</b>	<b>Notificación a los HR</b>	<b>Visitas a centros educativos</b>	<b>Materiales en Sitio</b>	<b>% Avance de ejecución de trabajos</b>	<b>Materiales en Sitio</b>	<b>% Avance de ejecución de trabajos</b>	<b>Materiales en Sitio</b>	<b>% Avance de ejecución de trabajos</b>	<b>% Avance de ejecución de trabajos</b>	<b>Materiales en Sitio</b>	<b>% Avance de ejecución de trabajos</b>	<b>Materiales en Sitio</b>	<b>% Avance de ejecución de trabajos</b>
CUYÑ-KING	EL TERIBE	41%	100%	0%	100%	5%					0%				
SO LONG	EL TERIBE	29%	100%	0%	100%	5%					0%	0%	0%		
ZEGLA	EL TERIBE	23%	100%	0%	100%	5%			0%	0%	0%			0%	0%
FINCA 11	CHANGUINOLA	17%	100%	0%	0%	0%					0%				0%
FINCA 43	CHANGUINOLA	11%	100%	0%	0%	0%					0%	0%	0%	0%	0%
FINCA 44	CHANGUINOLA	11%	100%	0%	0%	0%					0%	0%	0%	0%	0%
FINCA 61	CHANGUINOLA	8%	100%	0%	0%	0%	0%	0%	0%	0%	0%	0%	0%	0%	0%
FINCA 64	CHANGUINOLA	14%	100%	0%							0%	0%	0%	0%	0%
FINCA 67	CHANGUINOLA	8%	100%	0%	0%	0%	0%	0%	0%	0%	0%	0%	0%	0%	0%
SANTA MARTA ARRIBA	CHANGUINOLA	13%	100%	0%	0%	0%			0%	0%	0%				0%
BARRIADA GUAYMIE	ALMIRANTE	36%	100%	0%	100%	0%	0%	0%			0%	100%	0%	100%	0%
C.E.B.G. NUEVA ACTIVA BELLA VISTA	ALMIRANTE	11%	100%	0%	0%	0%			0%	0%	0%			0%	0%
MILLA N°3	ALMIRANTE	33%	100%	0%	100%	0%					0%				0%
MIRA FLORES	ALMIRANTE	9%	100%	0%	0%	0%	0%	0%			0%	0%	0%	0%	0%
NUEVO PARAÍSO	ALMIRANTE	43%	100%	0%	100%	0%					0%	100%	0%		
OJO DE AGUA	ALMIRANTE	39%	100%	0%	100%	0%	0%	0%	100%	0%	5%	100%	0%	100%	0%
TIBITE	ALMIRANTE	14%	100%	0%	0%	0%					0%			0%	0%
DÉBORAH	GUABITO	8%	100%	0%	0%	0%	0%	0%	0%	0%	0%	0%	0%	0%	0%
FINCA 41-GUABITO	GUABITO	8%	100%	0%	0%	0%	0%	0%	0%	0%	0%	0%	0%	0%	0%
FINCA 54	GUABITO	8%	100%	0%	0%	0%	0%	0%	0%	0%	0%	0%	0%	0%	0%
SAN SAN MONA	GUABITO	8%	100%	0%	0%	0%	0%	0%	0%	0%	0%	0%	0%	0%	0%
FINCA CALIFORNIA	GUABITO	8%	100%	0%	0%	0%	0%	0%	0%	0%	0%	0%	0%	0%	0%
PUENTE BLANCO	GUABITO	8%	100%	0%	0%	0%	0%	0%	0%	0%	0%	0%	0%	0%	0%
SAN SAN MEDIO	GUABITO	8%	100%	0%	0%	0%	0%	0%	0%	0%	0%	0%	0%	0%	0%
BUENA VISTA	BAHÍA AZUL	78%	100%	0%	100%	100%			100%	100%	0%			100%	100%
C.E.B.G. BOCORI	BAHÍA AZUL	78%	100%	0%	100%	100%			100%	100%	0%			100%	100%
C.E.B.G. MANUEL APARICIO	BAHÍA AZUL	78%	100%	0%	100%	100%			100%	100%	0%			100%	100%
MONTE VIRGEN	BAHÍA AZUL	78%	100%	0%	100%	100%			100%	100%	0%			100%	100%
PALMAS BELLAS	BAHÍA AZUL	78%	100%	0%	100%	100%			100%	100%	0%			100%	100%
PLAYA HERMOSA	BAHÍA AZUL	72%	100%	0%	100%	100%			100%	100%	0%			100%	50%
PLAYA LORENZO N°2	BAHÍA AZUL	78%	100%	0%	100%	100%			100%	100%	0%			100%	100%
PLAYA VERDE	BAHÍA AZUL	78%	100%	0%	100%	100%			100%	100%	0%			100%	100%
TOROKI	BAHÍA AZUL	72%	100%	0%	100%	100%			100%	50%	0%			100%	100%
BOCA DEL RÍO CRICAMOLA	BISIRA	13%	100%	0%	0%	0%			0%	0%	0%				0%
CRICAMOLA	BISIRA	13%	100%	0%	0%	0%			0%	0%	0%				0%
KENANY	BISIRA	13%	100%	0%	0%	0%			0%	0%	0%				0%
ÑURY	BISIRA	13%	100%	0%	0%	0%			0%	0%	0%				0%
POMAN CREEK	BISIRA	13%	100%	0%	0%	0%			0%	0%	0%				0%
TORY	BISIRA	13%	100%	0%	0%	0%			0%	0%	0%				0%
BOCA DEL DRAGO	BOCAS DEL TORO	11%	100%	0%	0%	0%					0%	0%	0%	0%	0%
CARENERO	BOCAS DEL TORO	11%	100%	0%			0%	0%	0%	0%	0%			0%	0%
COLONIA SANTENA	BOCAS DEL TORO	13%	100%	0%	0%	0%			0%	0%	0%			0%	0%
LUIS FLORES	BOCAS DEL TORO	11%	100%	0%	0%	0%			0%	0%	0%			0%	0%
C.E.B.G. CORONTE	GUORONI	6%	50%	0%	0%	0%			0%	0%	0%			0%	0%
C.E.B.G. MUTARY	GUORONI	6%	50%	0%	0%	0%			0%	0%	0%			0%	0%
C.E.B.G. QUEBRADA TIGRE	GUORONI	6%	50%	0%	0%	0%			0%	0%	0%			0%	0%
C.E.B.G. RÍO BUENO	GUORONI	6%	50%	0%	0%	0%			0%	0%	0%			0%	0%
GUANÁBANA	GUORONI	6%	50%	0%	0%	0%			0%	0%	0%			0%	0%



























































**MINISTERIO DE EDUCACIÓN**  
**OFICINA DE ADMINISTRACIÓN DEL FONDO DE EQUIDAD Y CALIDAD DE LA EDUCACIÓN**  
**PROGRAMA MI ESCUELA PRIMERO COMUNITARIO**  
**PORCENTAJE DE AVANCE DE TRABAJOS-JUNTAS COMUNALES 2016**

VERAGUAS 45% DE AVANCE					Pintura		Electricidad		Techo		Limpieza	Plomería		Otros	
Escuela	Junta comunal responsable	% Avance por escuela	Notificación a los HR	Visitas a centros educativos	Materiales en Sitio	% Avance de ejecución de trabajos	Materiales en Sitio	% Avance de ejecución de trabajos	Materiales en Sitio	% Avance de ejecución de trabajos	% Avance de ejecución de trabajos	Materiales en Sitio	% Avance de ejecución de trabajos	Materiales en Sitio	% Avance de ejecución de trabajos
LA ZUMBONA	RÍO GRANDE	65%	100%	100%	100%	100%	100%	0%			20%	100%	100%	0%	0%
CARRIZAL	RÍO GRANDE	91%	100%	100%	100%	100%	100%	100%			15%			100%	100%
JULIETA DUARTE	RÍO GRANDE	78%	100%	100%	100%	100%	100%	100%	100%	0%	20%	100%	100%	100%	0%
MADRE VIEJA	RÍO GRANDE	93%	100%	100%	100%	100%	100%	100%			20%	100%	100%	100%	100%
RÍO GRANDE	RÍO GRANDE	58%	100%	0%	100%	100%			100%	0%	20%			100%	0%
QUEBRADA GRANDE	RÍO GRANDE	91%	100%	100%	100%	100%					20%	100%	100%	100%	100%
NUEVO CHORRILLO	RÍO GRANDE	74%	100%	100%	100%	100%					20%			100%	0%
EDUARDO SÁNCHEZ	RÍO GRANDE	83%	100%	100%	100%	100%	100%	0%			15%	100%	100%	100%	100%
CABECERA DE QUEBRADA GRA	RÍO GRANDE	68%	100%	0%	100%	100%					15%	100%	100%	100%	0%
C.E.B.G. GATUNCITO	GATUNCITO	88%	100%	0%	100%	100%			100%	100%				100%	100%
GATU	GATUNCITO	90%	100%	0%	100%	100%			100%	100%		100%	100%	100%	100%
SANTA BÁRBARA	GATUNCITO	77%	100%	0%	100%	100%	100%	0%	100%	100%	0%	100%	100%	100%	100%
RÍO PIEDRA	VALLE BONITO	100%	100%	100%	100%	100%								100%	100%
VALERIO FLORES	VALLE BONITO	33%	100%	0%	100%	0%								0%	0%
C.E.B.G. GIROTE	VALLE BONITO	33%	100%	0%	100%	0%								0%	0%
QUEBRO	QUEBRO	18%	100%	100%	0%	0%	0%	0%			0%	0%	0%	0%	0%
LAS BOCAS DE QUEBRO	QUEBRO	20%	100%	0%	0%	0%					0%				
MORRILLO	QUEBRO	11%	100%	0%	0%	0%	0%	0%			0%	0%	0%		
EL COPE	LA GARCEANA	74%	100%	100%	100%	100%					20%			100%	0%
LA GARCEANA	LA GARCEANA	74%	100%	100%	100%	100%					20%			100%	0%
I.P.T. DE JESÚS H. GALLEG0	SAN JUAN	56%	100%	0%	100%	100%	100%	0%			15%	100%	0%	100%	0%
LA HONDA	SAN JUAN	55%	100%	0%	100%	100%	100%	0%	100%	0%	15%	100%	0%	100%	0%
NARANJAL	SAN JUAN	56%	100%	0%	100%	100%	100%	0%	100%	0%	15%			100%	0%
SAN JUAN	SAN JUAN	56%	100%	0%	100%	100%	100%	0%			15%	100%	0%	100%	0%
UTIRA	UTIRA	79%	100%	0%	100%	100%					15%	100%	100%	100%	100%
LOS CASTILLOS	LOS CASTILLOS	48%	100%	0%	100%	0%					30%	100%	0%	100%	0%
EL POTRERO	SAN ANTONIO	83%	100%	100%	100%	100%					50%	100%	0%	100%	100%
GARNADERA GRANDE	ATALAYA CABECERA	45%	100%	0%	100%	0%	100%	0%			0%	100%	0%	100%	0%
LLANO DEL NANCE	ATALAYA CABECERA	91%	100%	100%	100%	100%	100%	100%	100%	100%	0%	100%	100%		
EL PAREDÓN	EL PAREDÓN	100%	100%	100%										100%	100%
C.E.B.G. COCOBÓ	LAS GUÍAS	50%	100%	0%	100%	100%	100%	0%	0%	0%					
PEREQUE	LAS GUÍAS	42%	100%	0%	100%	100%	100%	0%	0%	0%		100%	0%	0%	0%
GUIAS ARRIBA	LAS GUÍAS	50%	100%	0%	100%	100%	100%	0%				100%	0%	0%	0%
LLANO COLORADO	LAS GUÍAS	50%	100%	0%	100%	100%	100%	0%						0%	0%
SANTIAGO FERNÁNDEZ	LAS GUÍAS	60%	100%	100%	100%	100%	100%	0%				100%	0%	0%	0%
C.E.B.G. LAS GUÍAS	LAS GUÍAS	50%	100%	0%	100%	100%	100%	0%				100%	0%	0%	0%





# MEPC – RESULTADOS 2016







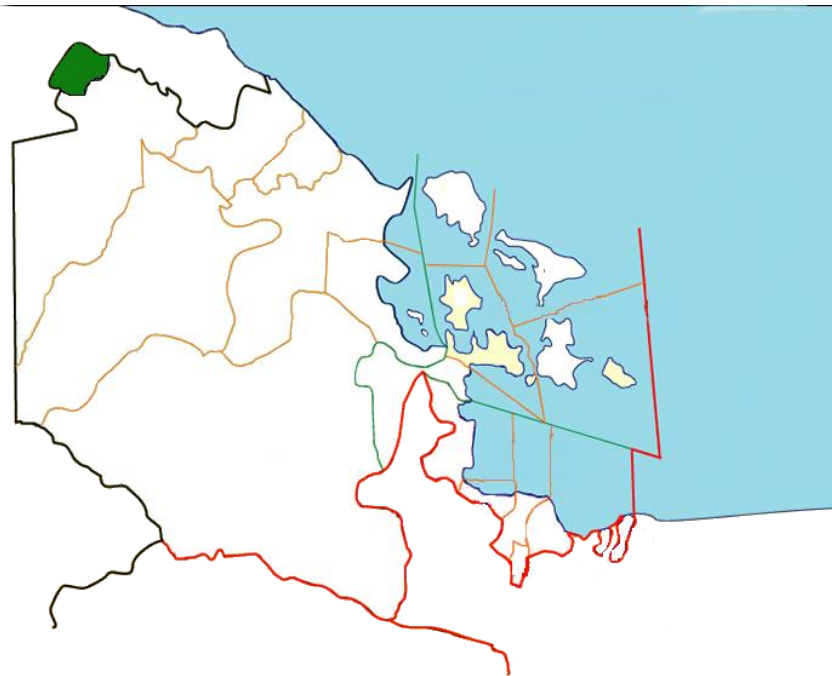
**+ 1,096 Escuelas  
Intervenidas**



**+ 110,000  
Estudiantes  
Beneficiados**

# BOCAS DEL TORO

## 2015

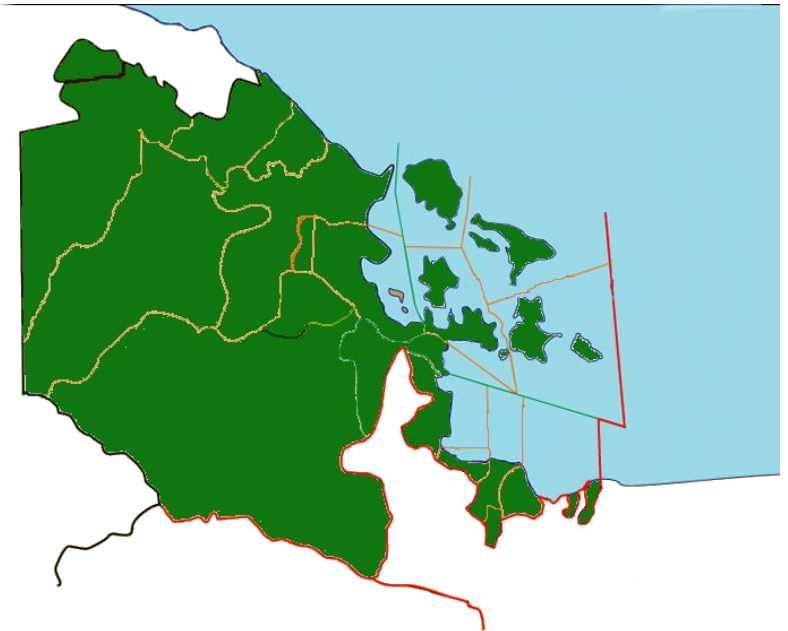


**J.C.** 1

**C.E.** 1

**Estudiantes** 59

## 2016



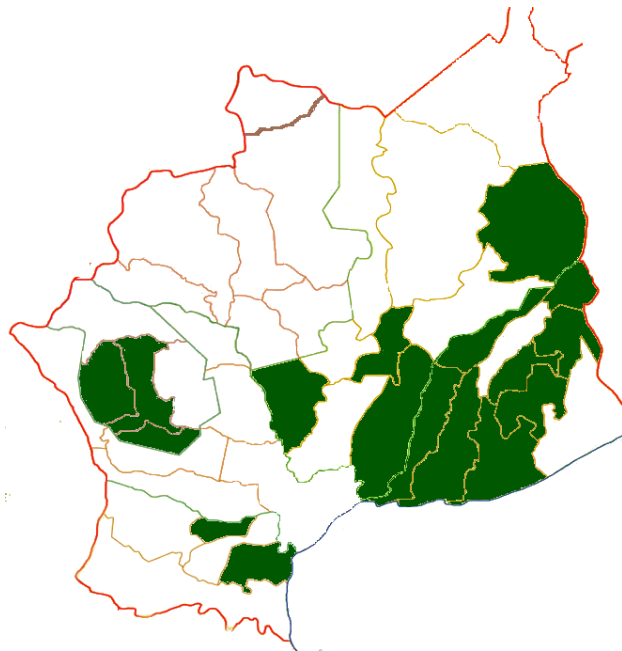
**J.C.** 22

**C.E.** 145

**Estudiantes** 16,439

# COCLÉ

## 2015

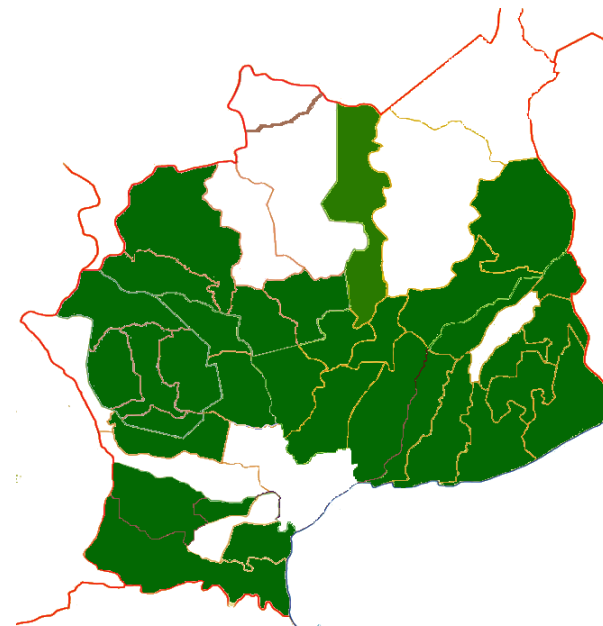


**J.C.** 17

**C.E.** 58

**Estudiantes** 6,853

## 2016



**J.C.** 16

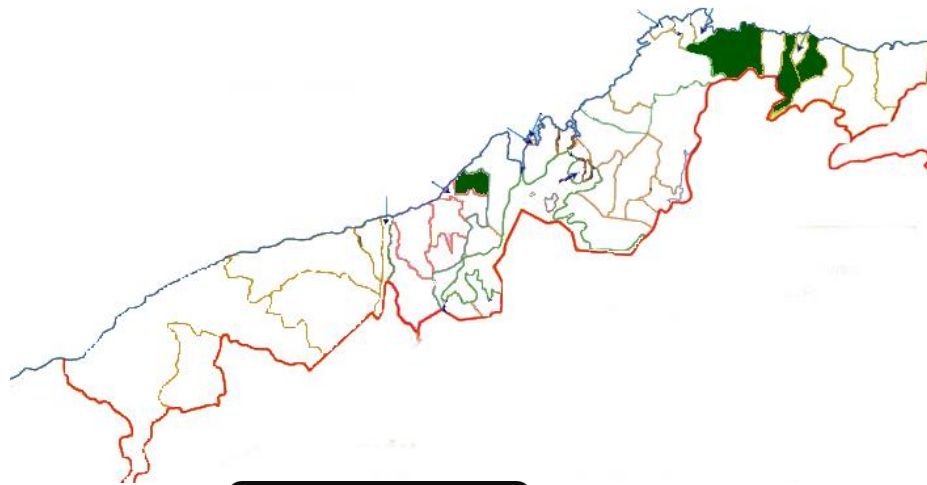
**C.E.** 116

**Estudiantes** 8,940

# COLÓN

## 2015

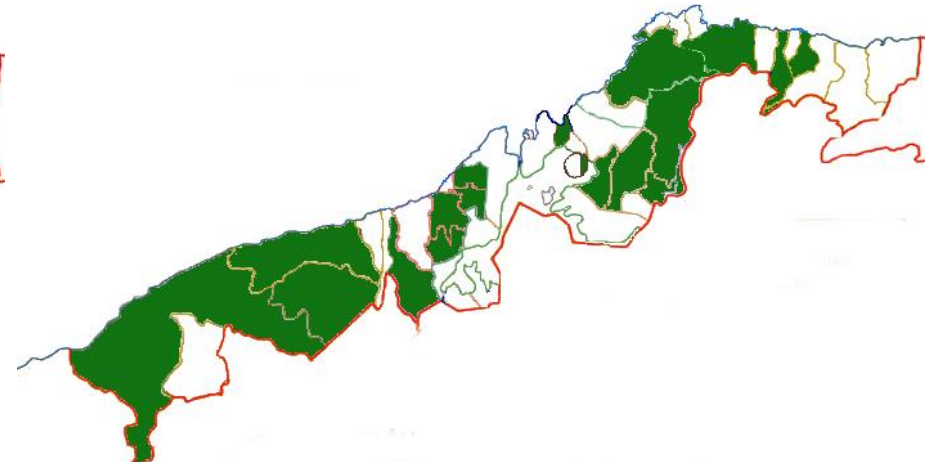
## 2016



**J.C.** 4

**C.E.** 4

**Estudiantes** 182



**J.C.** 14

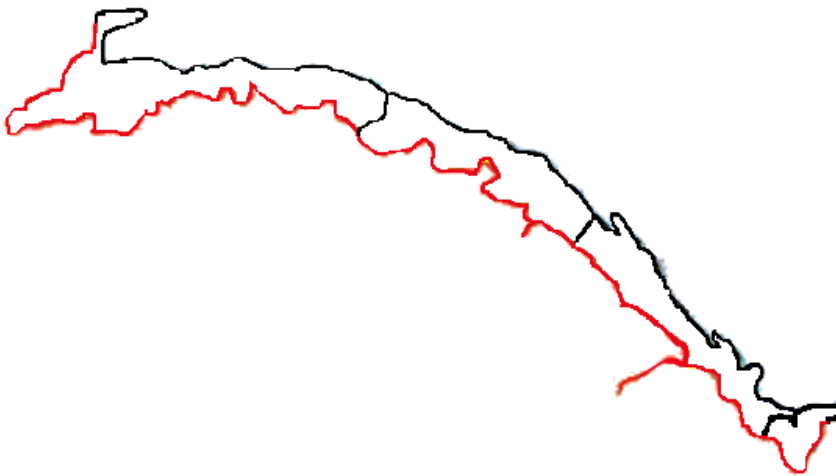
**C.E.** 48

**Estudiantes** 5,798

# COMARCA KUNA YALA

## 2015

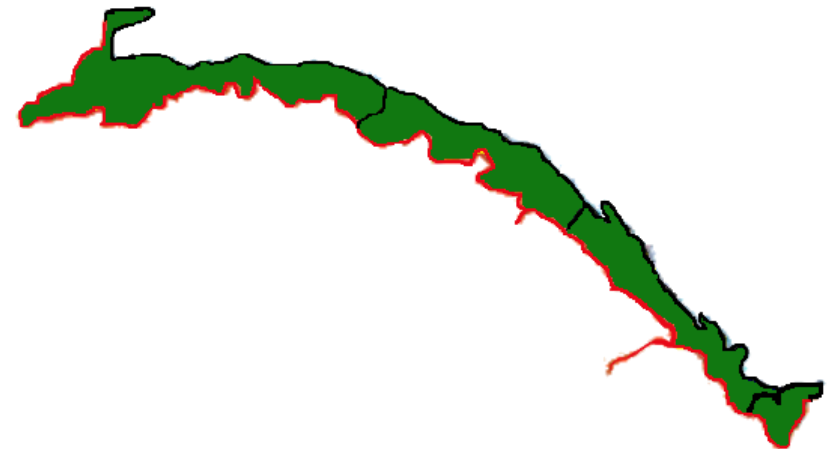
## 2016



**J.C.** 0

**C.E.** 0

**Estudiantes** 0



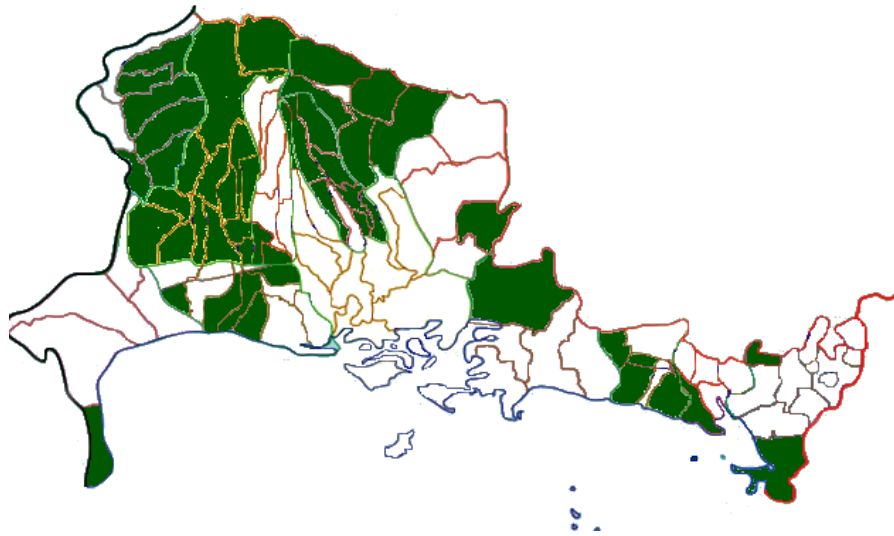
**J.C.** 4

**C.E.** 40

**Estudiantes** 7,246

# CHIRIQUÍ

## 2015



**J.C.** 51

**C.E.** 187

**Estudiantes** 24,471

## 2016



**J.C.** 36

**C.E.** 169

**Estudiantes** 16,687

# DARIÉN

## 2015



**J.C.** 0

**C.E.** 0

**Estudiantes** 0

## 2016



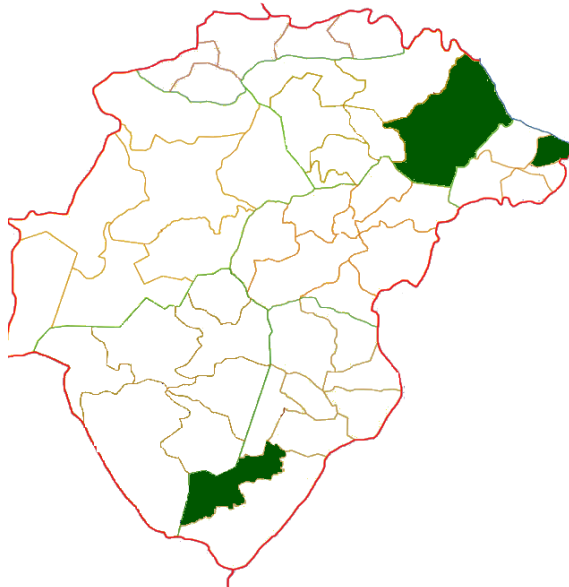
**J.C.** 9

**C.E.** 65

**Estudiantes** 4,201

# HERRERA

## 2015

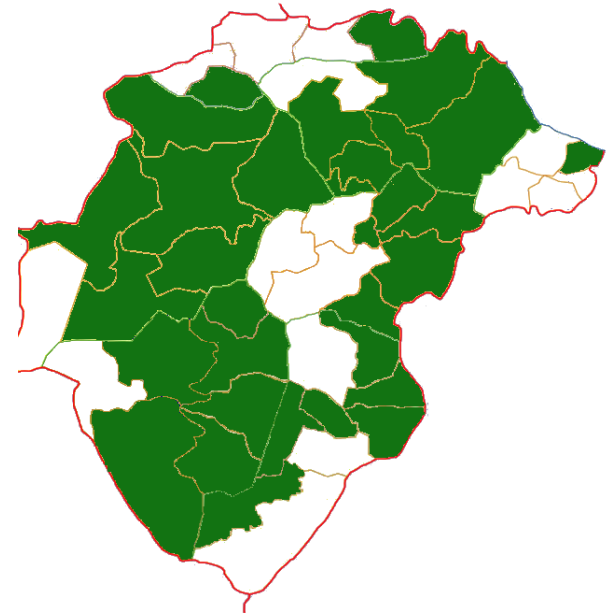


**J.C.** 3

**C.E.** 5

**Estudiantes** 565

## 2016



**J.C.** 27

**C.E.** 89

**Estudiantes** 3,122



# LOS SANTOS

## 2015

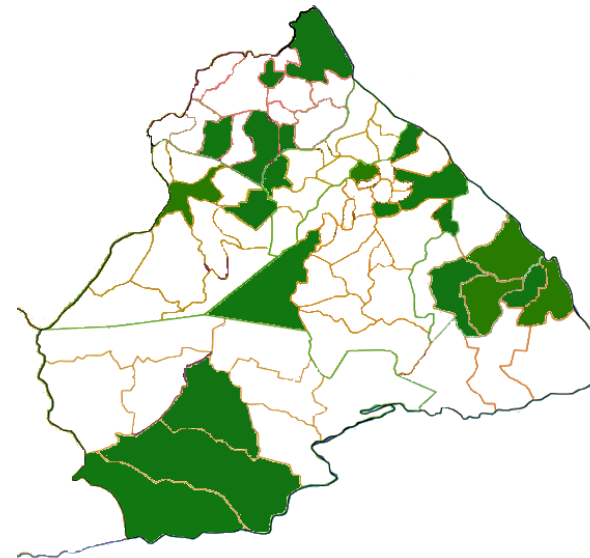


**J.C.** 1

**C.E.** 1

**Estudiantes** 122

## 2016



**J.C.** 24

**C.E.** 39

**Estudiantes** 2,109

# VERAGUAS

## 2015



**J.C.** 72

**C.E.** 319

**Estudiantes** 24,265

## 2016



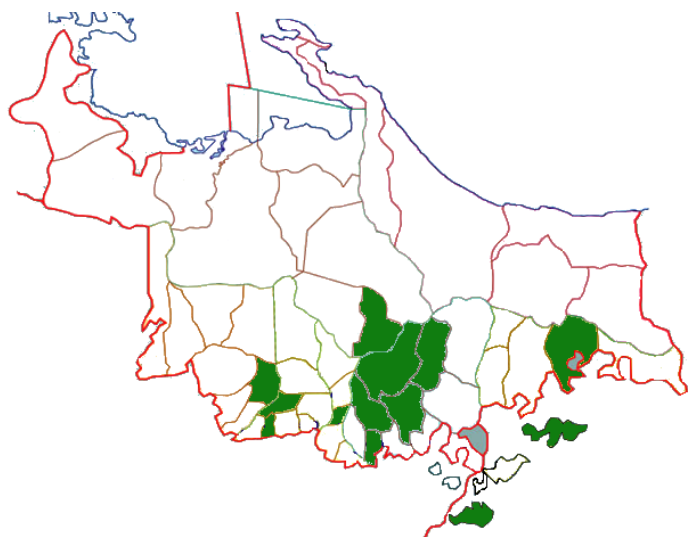
**J.C.** 25

**C.E.** 89

**Estudiantes** 5,563

# COMARCA NGÄBE-BUGLÉ

## 2015

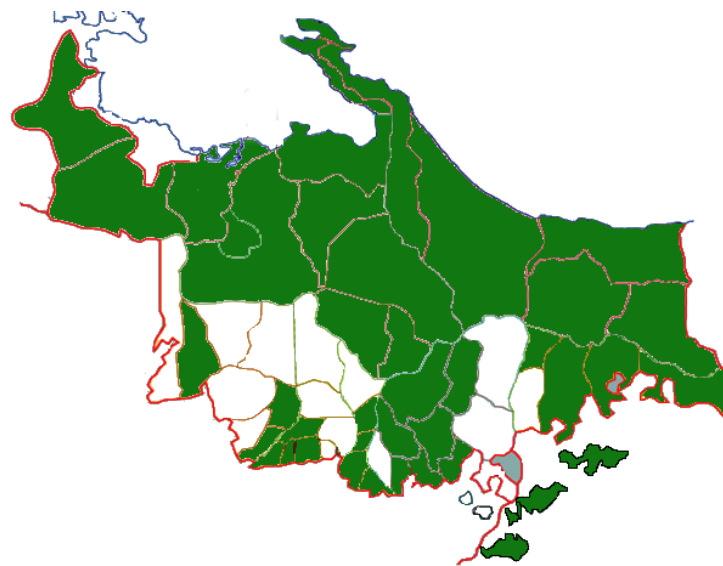


**J.C.** 13

**C.E.** 45

**Estudiantes** 9,021

## 2016



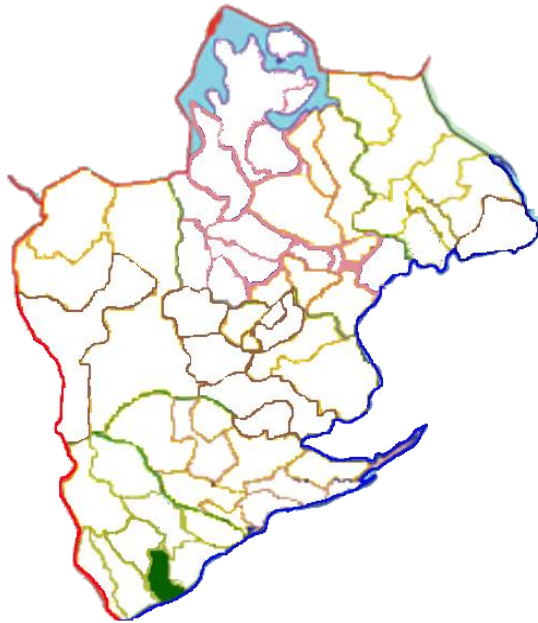
**J.C.** 35

**C.E.** 179

**Estudiantes** 28,524

# PANAMÁ OESTE

**2015**

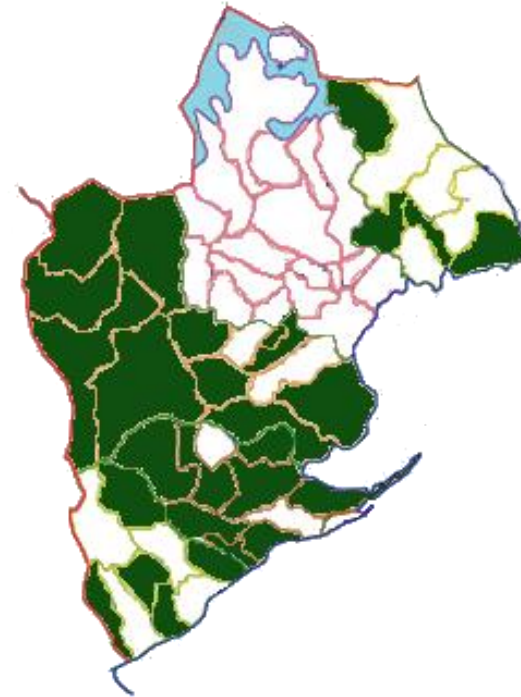


**J.C. 1**

**C.E. 1**

**Estudiantes 184**

**2016**



**J.C. 32**

**C.E. 85**

**Estudiantes 9,229**

# PANAMÁ ESTE Y PANAMA CENTRO

2015



**J.C. 15**

**C.E. 111**

**Estudiantes 5,419**

2016



**J.C. 5**

**C.E. 17**

**Estudiantes 2,747**

# PANAMÁ NORTE Y SAN MIGUELITO

## 2015



**J.C.** 0

**C.E.** 0

**Estudiantes** 0

## 2016



**J.C.** 7

**C.E.** 11

**Estudiantes** 2,141

# MECP – JORNADA DE TRABAJO

## 2016





**COMARCA KUNA YALA**



**LOS SANTOS**



**BOCA DE CUPÉ - DARIÉN**



**SAN MIGUELITO - PANAMÁ**





**LOS LLANOS - HERRERA**



**LOMA ESTRELLA - BOCAS DEL TORO**



**GUÁSIMO-COLÓN**



**TOABRÉ-COCLÉ**

# AVANCES 2016



**PROVINCIA DE VERAGUAS**

**JUNTA COMUNAL DE EL PIRO N°2 Comarca Ngöbe Bugle**

- Escuela Quebrada El Jagua
- Trabajo de Pintura



## PROVINCIA DE VERAGUAS

### JUNTA COMUNAL LA MONTAÑUELA

- Escuela La Montañuela
- Trabajo de Pintura



## PROVINCIA DE LOS SANTOS

### JUNTA COMUNAL LAS GUABAS

- Escuela Las Guabas
- Trabajo de Pintura



## PROVINCIA DE LOS SANTOS

### JUNTA COMUNAL CAMBUTAL

- Escuela Cambutal
- Trabajo de Pintura



**PROVINCIA DE LOS SANTOS**

**JUNTA COMUNAL EL BAYANO**

- Escuela El Fermin
- Trabajo Pintura



## PROVINCIA DE LOS SANTOS

### JUNTA COMUNAL EL BAYANO

- Escuela Carlos Espino.
- Trabajo Pintura y Puertas.





# OBSERVACIONES

**Muchos Honorables Representantes con fondos asignados tomaron la decisión de empezar trabajos en Enero del 2017.**



